


3 SA CALOBRA. Et son canyon du bout du monde. Pour vous rendre à Sa Calobra, il faudra emprunter la seule route qui y mène et que ne mène d'ailleurs qu'ici, dans ce lieu-dit du bout du monde. Si pour vous route en lacet et aplombs vertigineux font partie du plaisir, pas de doute vous être fait pour Sa Calobra. Dans le cas contraire, vous pourriez penser qu'il ne vaut pas le voyage. Sur place, trois activités s'offre à vous: Les restaurants logés le long d'une sorte de petit port avec d'anciennes maisons de pêcheurs et un ponton. Ensuite, après avoir emprunté deux longs tunnels piétons, vous arriverez dans un canyon creusé par une ancienne rivière et donnant sur la mer. La plage qui ferme le canyon est, dit-on, l'une des plus belles de l'île, à condition d'aimer les petites plages et les galets, mais il est vrai que le cadre est magnifique.



2 LOS DOS TUNELES. (les deux tunnels)
 Adresse: ~07315 Sa Calobra, Majorque - Îles Baléares, Espagne
 0.7 km au nord-est du centre de Sa Colobra




PLAN ET CIRCUIT DE VISITE DE SA COLOBRA. Les distances des points d'intérêts sont affichées à vol d'oiseau par rapport à

1 PETIT PORT.

Adresse: ~07315 Sa Calobra, Majorque - Îles Baléares, Espagne
 0.5 km au nord du centre de Sa Colobra



3 TORENT DE PAREIS.
 Adresse: ~07315 Sa Calobra, Majorque - Îles Baléares, Espagne
 0.8 km au nord-est du centre de Sa Colobra



MA 10. La route d'accès en lacet. Sur les flancs du Puig Major, la route de Sa Calobra à un tracé remarquable. Sur une dizaine de kilomètres en lacet vous allez descendre de 700 mètres. Pour les vélos qui empruntent la

route par centaine, cette descente est une délivrance! Dans un dédale de roches déchiquetées, la route en lacet plonge vers le lieu-dit de Sa Colobra. Arrêtez-vous le long de la route pour prendre une photo, car le panorama est aussi beau qu'impressionnant.



Ajoutez un point d'intérêt sur cette page:

7 MAJORQUE. La plus grande île des Baléares. (Mallorca) [Région touristique]
 Majorque est la plus grande île d'Espagne et, avec 900.000 habitants, la plus peuplée des îles Baléares. Avec 10 millions de visiteurs par an, c'est également l'île la plus visitée d'Europe. Revers de la médaille, Majorque souffre parfois d'une mauvaise réputation d'île à touristes... de masse! Avec ses stations balnéaires qui s'étalent à perte de vue, comme par exemple Port Alcúdia au nord-est, en pleine saison Majorque a de quoi séduire ceux pour qui vacances riment surtout avec animations, plage, soleil et cocktails. Attention contrairement aux îles Canaries, dans ces grandes stations, la plupart des hôtels et restaurants sont fermés d'octobre à mars, et tout semble triste. Hors saison, on vous conseille donc plutôt des stations plus authentiques, comme par exemple la magnifique Port Soler au nord-ouest. Mais soyons clair, pour connaître Majorque il faut bouger, et pas uniquement pendant l'aquagym! Achetez des excursions ou louez une voiture. Sinon louez un vélo, mais les montagnes et les nombreux cyclistes de bon niveau qui viennent à Majorque pour s'entraîner risquent de doucher votre motivation. Ces montagnes il faut les voir! Situés au nord de l'île, les sommets de la serra de Tramuntana et les falaises du cap de Formentor devraient fort vous plaire. Visitez également les nombreux villages médiévaux de l'arrière-pays. Comme par exemple Sineu, Artà ou Polentia. Si vous séjournez dans la grande

station de Port Alcúdia, sachez que Polentia est à moins de deux kilomètres. Vous n'avez donc aucune excuse pour ne pas vous y rendre en vélo!

34 km au sud de Sa Colobra




Rédacteur. Patrick Palmas.

3 SA CALOBRA. Et son canyon du bout du monde.

Pour vous rendre à Sa Calobra, il faudra emprunter la seule route qui y mène et que ne mène d'ailleurs qu'ici, dans ce lieu-dit du bout du monde. Si pour vous route en lacet et aplombs vertigineux font partie du plaisir, pas de doute vous être fait pour Sa Calobra. Dans le cas contraire, vous pourriez penser qu'il ne vaut pas le voyage. Sur place, trois activités s'offre à vous: Les restaurants logés le long d'une sorte de petit port avec d'anciennes maisons de pêcheurs et un ponton. Ensuite, après avoir emprunté deux longs tunnels piétons, vous arriverez dans un canyon creusé par une ancienne rivière et donnant sur la mer. La plage qui ferme le canyon est, dit-on, l'une des plus belles de l'île, à condition d'aimer les petites plages et les galets, mais il est vrai que le cadre est magnifique.

0 km au nord de Sa Colobra



5 PORT DE SÓLLER. Très belle station

balnéaire des Alpes Suisses! Attention, comme un peu partout sur l'île, ne confondez pas la ville (Sóller) et son port (ici Port de Sóller). Depuis 1913, un ravissant tramway historique (Tranvia de Soller) relie d'ailleurs les deux, mais ce qu'il ne faut surtout pas rater c'est le port. Port de Sóller compte aujourd'hui près de 3.000 habitants. Avec ses ravissants yachts, sa grande baie fermée comme à un lac et ses montagnes aux sommets blancs, pour un peu on se croirait dans les Alpes suisses! Absolument ravissant! Situé plein ouest, la station bénéficie de la luminosité magnifique du soleil couchant, le moment idéal pour parcourir sa longue promenade et profiter de l'ambiance de ses cafés et restaurants aux façades si jolies. Si vous visitez Majorque hors saison, ce petit coin de paradis, animé toute l'année, a tout du lieu idéal.

Adresse: 07100 Port de Soler, Majorque - Îles Baléares, Espagne

10 km au sud-ouest de Sa Colobra



3 POLLENÇA. Son couvent et son festival de musique classique.

Il ne faut pas confondre Pollença, ville de 16.000 habitants, avec Port de Pollença, son port situé à 8 km au nord-est, ou encore avec Polentia, ruines d'une cité romaine situées à Alcúdia à 15 km au sud-est. La jolie cité de Pollença accueille un grand nombre de galeries d'art car depuis le 20e siècle elle est très appréciée des artistes et des personnalités, tels qu'Agatha Christie, Peter Ustinov ou encore Winston Churchill. Il faut dire qu'autour de la Plaza Major, il est bien agréable de se balader dans ses petites rues au charme d'autrefois. L'une des attractions principales de Pollença est son couvent de Santo Domingo datant du 16e siècle, abritant aujourd'hui le musée municipal. Ne ratez pas le cloître. Depuis 1961, chaque année en août, c'est dans ce cloître qu'ont lieu les principales représentations liées au

festival international de musique classique. Pollença étant membre de l'Association européenne des festivals, vous avez la garantie de spectacles de qualité mêlant meilleurs orchestres, solistes, chœurs et chanteurs d'opéra. Pour les plus sportifs, montez les 365 marches du calvaire, ce long escalier de pierre menant au sommet du Puig de Calvari. De la haut, au nord-est, vous apercevrez le pont Romà, seul pont vestige de l'occupation romaine.

Adresse: 07460 Polença, Majorque - Îles Baléares, Espagne

19 km à l'est de Sa Colobra



3 VALLDEMOSSA. Sa chartreuse et son festival dédié à la musique de Chopin.

Cette chartreuse (Cartoixa) se trouve au cœur du village de Valldemossa, comptant 2.000 habitants. C'est un ancien monastère construit au 14e siècle et remanié au 18e siècle dans un style néoclassique. C'est aujourd'hui l'un des sites les plus célèbres de Majorque. La chartreuse est devenue célèbre suite à la venue de George Sand et de Frédéric Chopin en 1838. À ne pas manquer, la ravissante pharmacie du 18e siècle située près du cloître. Un petit musée présente une collection de bois gravés pour la xylographie. Ce procédé consiste à graver des planches de bois qui seront ensuite utilisées comme "tampon" pour imprimer des images ou des textes en grand nombre. Chaque année au mois d'août, un festival dédié à Chopin a lieu dans le cloître. De grands pianistes viennent y interpréter ses œuvres. Parmi les œuvres les plus connues de Chopin, on compte Tristesse (cliquez sur la photo), ou encore la Marche funèbre.

Adresse: Plaça de la Cartoix, 07170 Valldemossa, Majorque - Îles Baléares, Espagne

22 km au sud-ouest de Sa Colobra



2 PLATJA DE MURO. La très grande plage de Majorque. (Playa de Muro) La plage de Muro est une jolie plage de sable fin se trouvant au sud de la grande station balnéaire de Port d'Alcúdia. Considérée comme l'une des plus belles plages de Majorque, la plage de Muro impressionne par sa taille! Faisant face aux montagnes du nord et située dans une immense baie, la plage s'étend sur plusieurs kilomètres. Idéal si vous aimez les promenades les pieds dans l'eau. La plage est si longue que même en pleine saison elle reste relativement calme. La plage est surveillée, c'est donc le lieu idéal pour les familles. Quelques plagistes proposent transats et parasols. À peu près au centre de la plage, une ravissante jetée vous permettra d'observer la mer et ses poissons, en gardant cette fois-ci les pieds au sec. Au nord de la jetée, la plage est adossée à la station, vous ne serez donc pas bien loin des hôtels et des commerces. Jusqu'à la station de Can Picafort, la partie sud de la plage est plus sauvage car elle est adossée à une vaste zone marécageuse, le parc naturel protégé d'Albufera.

Adresse: ~07400 Port d'Alcúdia, Majorque - Îles Baléares, Espagne
27 km à l'est de Sa Colobra



4 ALCÚDIA. Ancienne ville romaine.

Alcúdia est une cité très ancienne puisqu'elle fut fondée par les Romains au 2e siècle avant J.C. Il est d'ailleurs possible de visiter les ruines de cette cité. Alcúdia a de tout temps gardé l'accès à une péninsule qui s'avance sur la mer sur 15 km à l'est. Pour une meilleure défense, au 14e siècle, Alcúdia fut fortifiée par d'épaisses murailles qui ont traversé les siècles. Avec l'augmentation de la population (20.000 habitants aujourd'hui), il y a bien longtemps que la ville est sortie de ses remparts. Pour votre visite, nous vous proposons au contraire d'y entrer. À l'abri de ses remparts, le centre-ville est ravissant. Profitez de ses jolies placettes et rues commerçantes. Profitez de son chemin de ronde sur les remparts... Le dimanche est le grand jour de marché, si vous aimez l'animation, c'est donc le meilleur jour pour visiter Alcúdia. 28 km à l'est de Sa Colobra



4 MIRADOR DES COLOMER. Panorama sur le cap de Formentor.

De Palma à Alcúdia, la côte nord-ouest de l'île est un incontournable de Majorque. Le mirador des Colomer vous permettra d'en apprécier toute sa beauté. Une succession d'escaliers vous permet d'atteindre un point de vue spectaculaire sur la côte déchiquetée. Ses roches, partiellement couvertes par la forêt, tombent à pic dans la mer profonde aux eaux turquoise. Ravissant!

Adresse: Ma-2210, 4, 07460 Port de Pollença, Majorque - Îles Baléares, Espagne
28 km à l'est de Sa Colobra



4 LA GRANJA. Ancienne ferme seigneuriale.

Située dans un jardin luxuriant au cœur de la forêt de Tramata, la Granja de Esporles, est aujourd'hui un musée présentant l'histoire et les traditions de Majorque. Mais c'est surtout un lieu magique prisé pour les mariages et les séminaires d'entreprises. À l'origine, c'était une ravissante demeure seigneuriale datant du 17e siècle. Un parcours fléché vous permettra de rencontrer les animaux de la ferme (lapins, ânes, chevaux, chèvres, moutons, dindes, cochons noirs...) et de découvrir les anciens métiers de la ferme, avec des démonstrations en direct. Vous verrez également les autres activités de la ferme, telles qu'une teinturerie, une cuisine à confitures et un moulin à huile. Avec leur grande variété d'arbres et de fleurs, les jardins du domaine sont ravissants. Leurs fontaines et cascades rappellent agréablement le passé du lieu. Car il y avait autrefois ici jusqu'à onze moulins à eaux. Pour faire une pause en fin de visite, la Granja dispose d'un restaurant et d'une cafétéria. À moins que vous ne préférerez vous prélasser dans les hamacs...


[Téléphone: +34 971 610 032](tel:+34971610032)

Adresse: ~Route de Banyalbufar, Majorque - Îles Baléares, Espagne
29 km au sud-ouest de Sa Colobra



3 SINEU. Le petit village et son marché du mercredi. Ce petit village de près de 4.000 habitants a été fondé par Jacques II. Sa sublime église, que l'on aperçoit de loin, date du 15^e siècle. À ne pas rater, surtout le soir lorsque elle s'illumine. Avec ses petites rues piétonnes, ses places charmantes, ses cafés et ses restaurants, le soir venu Sineu est à la fête. Mais ce n'est rien en comparaison des jours de marché. Chaque mercredi matin on vient de loin pour profiter de ses étals et de ses produits régionaux et artisanaux. Au nord de la grand place, avec ses poules et ses brebis, la partie réservée à la vente d'animaux devraient enchanter les enfants.

Adresse: 07510 Sineu, Majorque - Îles Baléares, Espagne
29 km au sud-est de Sa Colobra



2 PORT D'ALCÚDIA. La grande station balnéaire de Majorque. Port d'Alcúdia compte parmi les grandes stations balnéaires de Majorque. Logée dans une grande baie faisant face aux montagnes, Port d'Alcúdia bénéficie d'un cadre ravissant. Mais ne cherchez ici rien de vraiment authentique. Le petit port de pêche a depuis les années 1970 cédé la place à une immense station balnéaire égrenant hôtels, clubs, bars, restaurants et magasins sans charme véritable. Pourtant, la station bouillonne de vie en saison. Car avec sa longue plage de sable fin et ses nombreux touristes, Port d'Alcúdia est malgré tout un lieu idéal pour faire des connaissances ou passer des vacances très "plage" en famille. Situé au sud de la ville, juste avant le lac, le Bellevue Club occupe 15 hectares à lui seul, soit en gros 15 terrains de foot. Avec ses 1.500 chambres et ses 18 piscines, il a de quoi loger et divertir du monde! Cependant, à moins d'aimer les ambiances de fin du monde, fuyez la station hors saison, car la plupart des activités (magasins, hôtels,

restaurants) sont fermées.

Adresse: 07400 Port d'Alcúdia, Majorque - Îles Baléares, Espagne
29 km à l'est de Sa Colobra



Autres sujets qui pourraient vous plaire:
Classés selon la distance.

Devenir rédacteur et évaluateur. Rédigez un nouveau point d'intérêt et figurez parmi nos auteurs. Cliquez sur "Rédiger" ou écrivez-nous à redaction@seevisit.com. Vous pourrez également faire partie de notre groupe d'évaluation si sous le souhaitez.

Faire paraître votre activité commerciale. Pour rédiger un point d'intérêt lié à un événement (fête, brocante...) ou à une activité commerciale (restaurant, bar, boutique, parc d'attraction, musée...), cliquez sur "Rédiger". C'est gratuit.

Conditions générales. Seevisit ne collecte pas d'information personnelle sur ses utilisateurs, hormis leur position si ceux-ci l'acceptent. • L'utilisation de Seevisit ne confère aux utilisateurs aucun droit de propriété intellectuelle sur ses contenus. • Les informations disponibles sur Seevisit sont gratuites et peuvent comporter des erreurs. Un utilisateur ne pourra tenir Seevisit responsable d'un éventuel préjudice en cas d'information erronée. • Seevisit crée des liens hypertextes vers des sites ne lui appartenant pas et sur lesquels il ne dispose d'aucun contrôle. • Les utilisateurs qui chargent des textes ou des photos sur Seevisit s'engagent à en être les auteurs ou à en disposer des droits. Ils donnent à Seevisit le droit d'utilisation gratuite sans limite de temps.

Auteurs. Les cartes Seevisit sont éditées grâce aux fonds de carte Umap (lien ci-dessous). Les auteurs des photos sont indiqués sur les noms des photos.

www.umap.openstreetmap.fr/fr/

Mots clés. Faire du tourisme à Sa Calobra. Découvrir Sa Calobra pendant un week-end. See Visit vous propose les points d'intérêts à Sa Calobra, mais aussi près et autour de Sa Calobra.