

3 RUSTREL. Et son Colorado Provençal. Plus que ce petit village de 600 habitants, charmant au demeurant, c'est son Colorado Provençal, situé à moins de 2 km au sud-est, qu'il ne faut pas manquer! Promenez-vous dans ses collines ocre. Ses sables ont été utilisés pendant plusieurs décennies, entre autre dans la fabrication des peintures.



PLAN ET CIRCUIT DE VISITE DE RUSTREL. Parcours de 500 m (points rouges). Prévoir 30 minutes (retour inclus), sans les visites et activités. Les distances des points d'intérêts sont affichées à vol d'oiseau par rapport au Château (1). Pour vous rendre au parking situé au début du parcours, cliquez sur "itinéraire" ci-dessous.
0.1 km au sud du centre

1 PLACE DE LA FÊTE. Le centre du village. (1) Quelques commerces et restaurants bordent cette agréable place traversée par la route nationale. Un marché de saison s'y tient tous les mercredis. L'occasion de découvrir les produits de la région.
Adresse: ~Route d'Apt, 84400 Rustrel, France
0.1 km au sud-est du centre de Rustrel, Château




1 CHÂTEAU DE RUSTREL. Aujourd'hui occupé par la mairie. (2) La construction du château date du 17e siècle. C'était la résidence des Seigneurs de Rustrel. Au 19e siècle, la mairie de Rustrel a acheté le château et l'occupe depuis. En 1992 la quatrième tour d'angle, manquante jusqu'ici, a été ajoutée au château. Une très jolie cheminée monumentale se trouve dans la salle du conseil, mais il n'y a pas de visites.
Adresse: Rue des Remparts, 84400 Rustrel, France
0 km au nord du centre de Rustrel, Château



1 MOULIN À HUILE. Vestige du 18e siècle. (3) Le moulin est logé au fond d'une impasse, mais on ne voit rien de l'extérieur. Le moulin date du 18e siècle. Il permettait de produire de l'huile à partir des olives.
Adresse: ~Rue du Moulin à Huile, 84400 Rustrel, France
0.1 km au sud-ouest du centre de Rustrel, Château



1 EGLISE SAINT-ROMAIN. (4) Cette église a été construite au 16e siècle. Une église existait ici dès le 11e siècle mais elle a été détruite.
Adresse: ~Rue de l'Eglise, 84400 Rustrel, France
0.1 km à l'est du centre de Rustrel, Château



Apprenez l'anglais dix fois plus vite. Pour apprendre l'anglais, la bonne méthode, c'est celle qui fait parler. Grâce à notre méthode, en cours individuel ou en groupe de trois, vous progressez jusqu'à dix fois plus vite qu'avec les autres méthodes.

Cours d'anglais intensif à Paris. 450 € la semaine (30 heures en groupe de trois personnes)



Parlez plus Progressez plus !



3 COLORADO PROVENÇAL. Un site naturel à la beauté ocre.

A partir de 1871, ce site de 30 hectares a été façonné par l'industrie de l'ocre. Avant l'invention des colorants de synthèse issus du pétrole, l'ocre était autrefois utilisée pour colorer les peintures. L'ocre était également utilisée pour la fabrication des caoutchoucs. Ici, vous aurez la possibilité de voir les vestiges de cette ancienne exploitation, avec notamment des canalisations et des bassins de décantation. Deux parcours sont proposés: Un parcours facile de 2,1 km (40 minutes) et un parcours plus pentu de 3,9 km (1h45) avec un dénivelé de 70 mètres, mais sans difficulté particulière si vous avez au moins des baskets. Sur le parcours le plus long, vous aurez un point de vue sur le site puis sur les cheminées des fées (photo). Le site dispose d'un petit restaurant, uniquement ouvert en saison haute. 1.5 km au sud-est de Rustrel, Château



1 COLORADO AVENTURES. Parcours d'accrobranche et plus.

Ce site d'accrobranche se trouve dans un ravissant cadre naturel. Vous traverserez des canyons par des passerelles, des tyroliennes ou encore des ponts de singe (pont de cordes). Sur le parcours, vous découvrirez la forêt Notre-Dame des Anges avec sa chapelle du 12e siècle et quelques vestiges de l'industrie de l'ocre. Vous pourrez également essayer le Benji Éjection: un saut à l'élastique inversé qui vous projette à 17 mètres en hauteur. Une autre activité très appréciée, le laser game. C'est un jeu de "paint ball", mais où la peinture est remplacée par des ondes infrarouges.

Adresse: Forêt de Notre-Dame-des-Anges
84400 Rustrel, France
2.1 km au sud-ouest de Rustrel, Château



Ajoutez un point d'intérêt sur cette page:

LUBERON. Champs mauves et montagnes ocre.

[Région touristique] Le Luberon est à la fois un parc naturel (depuis 1977) et une région touristique recherchée. Situé entre les Alpes au nord et la Méditerranée au sud, le Luberon est resté pendant bien longtemps un peu à l'écart de la modernisation. On y vient pour ses villages pittoresques souvent perchés à flanc de montagne. Comme par exemple Gordes, village roi du Luberon, qui s'étage en ravissantes terrasses. A ne pas manquer! Ici les montagnes sont partout mais de dimensions raisonnables. Le point culminant de la région est à 1.125 mètres. Espérons que vous aimez les petites routes sinueuses, sinon il faudra vous y faire! Cependant, au printemps, lorsque les champs de lavande se parent de leur ravissante couleur mauve, le Luberon vous ensorcelle. Mais il n'y a pas que le mauve qui compte ici, l'ocre est tout aussi important. Allez faire un tour dans le Colorado Provençal (village de Rustrel) ou à Roussillon, pour admirer montagnes et sables ocre qui vous transporteraient presque sur une autre planète.

24 km à l'ouest de Rustrel, Château



PROVENCE-ALPES-COTE-D'AZUR.

La Riviera. [Région] La Provence-Alpes-Côte-d'Azur compte parmi les trois plus grandes régions françaises pour le tourisme. C'est le lieu idéal pour tous ceux qui ne savent choisir entre mer et montagne. Cette région mythique au surnom de PACA, n'a su se choisir un nom qui résume à lui seul la variété de ses paysages: La mer au sud, avec la mythique Côte d'Azur. La montagne au nord, avec les Alpes, plus hautes montagnes d'Europe. Et la Provence, avec ses paysages escarpés et ses charmants villages qui de tout temps ont constitué un refuge contre les invasions. Aujourd'hui, les seules invasions que l'on compte sont celles des touristes qui, été comme hiver, déferlent sur les sites internationalement connus de la région: Nice, Cannes, Monaco, Saint-Tropez sur la Côte d'Azur, Avignon ou le Luberon en Provence, ou encore Serre Chevalier dans les Alpes... Les touristes ont donc l'embaras du choix! Tout brille sur la French Riviera, et pas seulement les starlettes du prestigieux festival de Cannes! Quand il pleut, l'équivalent d'une semaine de pluie des autres régions se déverse en une heure, et le soleil brille de nouveau juste après! Fantastique non?

71 km au sud de Rustrel, Château



Rédacteur. David Mani.


3 RUSTREL. Et son Colorado Provençal.

Plus que ce petit village de 600 habitants, charmant au demeurant, c'est son Colorado Provençal, situé à moins de 2 km au sud-est, qu'il ne faut pas manquer! Promenez-vous dans ses collines ocre. Ses sables ont été utilisés pendant plusieurs décennies, entre autre dans la fabrication des peintures.

0 km au nord de Rustrel, Château



4 APT. Cité romaine, capitale du fruit confit. Apt, autrefois "Apta Julia" en hommage à Jules César, a été fondée en 45 avant J.C. par les Romains sur la Via Domitia, que la D900 emprunte toujours aujourd'hui. Avec Roussillon, Apt est capitale de l'ocre. Elle conserve la seule usine de fabrication toujours en activité dans la région; même si cette ancienne cité industrielle de 12.000 habitants est en pleine reconversion. Apt n'est certes pas la ville la plus visitée du Luberon, mais elle pourrait bien vous séduire lors d'un petit détour. Par exemple pour ses fruits confits, ses façades colorées, ses rues étroites ou encore son grand marché (tous les samedis), qui compte parmi les cent plus beaux marchés de France, et l'un des plus beaux de Provence. 9 km au sud-ouest de Rustrel, Château



4 ROUSSILLON. Village capitale de l'ocre. Roussillon est probablement le deuxième village le plus emblématique du Luberon. Qu'il est agréable de se balader dans les ruelles étroites de Roussillon, avec son beffroi, ses jolies maisons, ses commerces et ses restaurants... Surtout en début ou en fin de journée lorsque les rayons du soleil viennent animer les couleurs de ses façades ocre... Car Roussillon est situé au

cœur du plus important gisement d'ocre au monde. Ocre qui servait autrefois de colorant naturel. Aussi, ne quittez pas le village sans avoir parcouru son sentier des ocres.

16 km à l'ouest de Rustrel, Château



3 BONNIEUX. Le village aux deux églises. Bonnieux, gros village de 1.300 habitants, compte parmi les plus beaux villages du Luberon. Avec son église perchée à 425 mètres, difficile de le rater, même de loin. Construites à flanc de rocher, ses maisons aux tuiles de terre cuite, s'étagent harmonieusement en terrasses entre le bas et le haut du village. Elles datent pour la plupart du 16e au 18e siècle. À cette époque Bonnieux était une ville prospère, car comme tout le Contat Venessain, elle appartenait aux Papes. Plusieurs évêques y avaient même leur résidence.


18 km au sud-ouest de Rustrel, Château



3 LACOSTE. Du marquis de Sade à Pierre Cardin. Lacoste, petit village de 400 habitants, est un petit bijou du Luberon. Un musée en plein air mêlant le Moyen-Âge et la Renaissance. Mais la popularité de Lacoste est surtout liée à son château. Parmi ses propriétaires, on compte le célèbre

marquis de Sade, "inventeur" du sadomasochisme... Aujourd'hui le château a été réhabilité par une autre célébrité, le couturier Pierre Cardin, qui y présente notamment sa sélection d'œuvres d'art contemporain... Œuvres à aimer ou à détester, mais les sadomasochistes vous diront que l'amour et la haine sont souvent liés...

20 km au sud-ouest de Rustrel, Château



4 GORDES. Le village roi du Luberon.

Ce joli village de 2.000 habitants fait partie de la centaine des plus beaux villages de France. Mais dans le Luberon, c'est incontestablement le village roi. Il séduit les artistes, les people et les touristes qui, en été, se pressent dans ses étroites ruelles. Avec ses remparts, son église, son château et ses commerces, le centre du village est ravissant certes. Mais c'est surtout de l'extérieur qu'il faut contempler Gordes, sans quoi la visite serait ratée! Sur le flanc sud d'un roc de 300 mètres de haut, le village est construit en terrasse. Il domine la vallée, les collines et villages alentours. En début ou en fin de journée, lorsque le soleil est chatoyant, sortez pour admirer ce panorama grandiose. Vous n'en verrez pas souvent des aussi beaux.

23 km à l'ouest de Rustrel, Château



3 SÉNANQUE. L'abbaye sauvée à la

Révolution. Cette ravissante abbaye a été fondée au 11e siècle par des moines cisterciens. Elle est nichée dans le creux d'une petite vallée et entourée de champs de lavande qui lui servent d'écrin. Contrairement à beaucoup d'abbayes détruites ou abandonnées en 1791, lors de la Révolution Française (voir la "Bande Noire" ci-après), celle-ci est toujours active car elle a été sauvée par un bienfaiteur. Et ce n'est qu'en 1926 qu'une nouvelle communauté de moines s'y installe. Sénanque compte aujourd'hui dix moines. La visite permet de découvrir les différentes parties de l'abbaye. • L'église. Elle est très dépouillée, de style roman avec des toitures de lauze, ces pierres fines utilisées comme tuiles. • Le dortoir. Il est construit dans le prolongement de l'église. • Le cloître et son jardin. Ils se trouvent au centre et permettent de relier les différentes parties du monastère. • Le chauffoir. Seule pièce chauffée du monastère, par une ravissante cheminée. • La salle capitulaire. C'est le réfectoire, et c'est la seule salle où il est possible de parler.

24 km à l'ouest de Rustrel, Château



3 MÉNERBES. Village de Huguenots.

Ménerbes est un village très ancien puisqu'on y a retrouvé des traces de peuplement datant du Néolithique. À l'époque romaine, le village a tiré son nom de Minerve, déesse romaine de l'intelligence et de la sagesse. Au Moyen-Âge, le village était un bastion important des Huguenots (Protestants) qui venaient s'y réfugier lors des guerres de religion. Aujourd'hui, avec une population de 1.000 habitants, Ménerbes figure parmi les plus beaux villages de France. S'étendant tout en longueur et perché sur le versant sud d'un éperon rocheux, il bénéficie d'un bel ensoleillement et d'une lumière magnifique. Pas étonnant qu'il ait attiré de nombreux

artistes (peintres, écrivains...). À commencer par Picasso et Dora Maar, sa célèbre muse. 25 km au sud-ouest de Rustrel, Château



4 FONTAINE-DE-VAUCLUSE. Et le gouffre de la Sorgue.

Avec son château en ruine, ses montagnes, sa rivière, ses boutiques et ses restaurants, ce charmant village d'à peine 600 habitants est très fréquenté par les touristes. Près d'un million par an! Ce qui attire tout ce monde, c'est la "fontaine": un gouffre, presque unique au monde, au fond duquel la rivière Sorgue prend sa source. Un gouffre aux eaux vert émeraude, plus intrigant que spectaculaire d'ailleurs. Mais toutefois l'occasion d'une agréable petite balade à deux pas du village. 28 km à l'ouest de Rustrel, Château



4 VENASQUE. L'un des plus vieux village du Luberon.

Ce petit village de 1.000 habitants compte parmi la centaine de plus beaux villages de France. Construit sur le bord d'un rocher, Venasque est un village très ancien puisqu'il existait avant même l'arrivée des Romains au 1er siècle avant J.C. Malgré ses agréables boutiques et ateliers d'artisans, le village est calme (sauf peut-être l'été) et propice à la balade. Venasque offre un dénivelé de 500 mètres

entre son point le plus haut (le château) et son point le plus bas (Sanctuaire), mais rien ne vous oblige à faire la balade complète...

En tout cas, ne faites pas l'impasse sur le Baptistère. C'est l'un des points d'intérêt important du village, car on a rarement l'occasion de voir des baptistères et c'est l'un des plus anciens de France.

28 km à l'ouest de Rustrel, Château



Autres sujets qui pourraient vous plaire:

Classés selon la distance.

Devenir rédacteur et évaluateur. Rédigez un nouveau point d'intérêt et figurez parmi nos auteurs. Cliquez sur "Rédiger" ou écrivez-nous à redaction@seevisit.com. Vous pourrez également faire partie de notre groupe d'évaluation si sous le souhaitez.

Faire paraître votre activité commerciale.

Pour rédiger un point d'intérêt lié à un événement (fête, brocante...) ou à une activité commerciale (restaurant, bar, boutique, parc d'attraction, musée...), cliquez sur "Rédiger". C'est gratuit.

Conditions générales. Seevisit ne collecte pas d'information personnelle sur ses utilisateurs, hormis leur position si ceux-ci l'acceptent. • L'utilisation de Seevisit ne confère aux utilisateurs aucun droit de propriété intellectuelle sur ses contenus. • Les informations disponibles sur Seevisit sont gratuites et peuvent comporter des erreurs. Un utilisateur ne pourra tenir Seevisit responsable d'un éventuel préjudice en cas d'information erronée. • Seevisit crée des liens hypertextes vers des sites ne lui appartenant pas et sur lesquels il ne dispose d'aucun contrôle. • Les utilisateurs qui chargent des textes ou des photos sur Seevisit s'engagent à en être les auteurs ou à en disposer des droits. Ils donnent à Seevisit le droit d'utilisation gratuite sans limite de temps.

Cartes. Les cartes Seevisit sont éditées grâce aux fonds de carte Umap OSM-fr et Umap OpenStreetMap.

www.umap.openstreetmap.fr/fr/

Mots clés. Faire du tourisme à Rustrel, dans le Vaucluse et visiter la ville de Rustrel en 1 jour, en 2 jours ou 3 jours, pour un week-end? Seevisit.fr vous propose un plan de Rustrel et son circuit touristique gratuit avec le top 10 des choses à faire et à voir à Rustrel et autour de Rustrel. Cette visite guidée gratuite de Rustrel vous présente les dix meilleures choses à visiter et à faire, soit en faisant une visite rapide (les attractions essentielles) ou en faisant le circuit complet de Rustrel (voir la carte de Rustrel). See Visit vous propose également les points d'intérêts près de Rustrel. Avec les photos de Rustrel, See-visit vous permet de découvrir les attractions immanquables, à faire absolument à Rustrel. Pour plus d'information, si vous restez 24h ou 48h et que vous souhaitez découvrir les alentours, vous trouverez des informations à l'office de tourisme.