

**5 PLAYA BLANCA. Deuxième station balnéaire de Lanzarote.** Playa Blanca compte parmi les trois grandes stations balnéaires de Lanzarote. Elle compte une population de 12.000 habitants, mais avec les touristes sa population peut tripler en saison haute. Avec ses rues piétonnes, ses hôtels, ses restaurants, ses centres commerciaux et ses discothèques, il est difficile de croire qu'il y a encore trente ans, Playa Blanca n'était qu'un simple village de pêcheurs. La station se trouve à à peine 15 kilomètres au nord de Fuerteventura, la quatrième île des Canaries, après Tenerife, Gran Canaria et Lanzarote. Il est d'ailleurs possible de s'y rendre grâce au ferry Betancuria, qui fait cinq liaisons par jour.



**PLAN ET CIRCUIT DE VISITE DE PLAYA BLANCA.** Parcours de 1,5 km (points rouges). Prévoir 1h30 (retour inclus), sans les visites et activités. Les distances des points d'intérêts sont affichées à vol d'oiseau, par rapport à la plage "Playa Blanca". Si vous aimez marcher prolongez la balade de 2km jusqu'à Castillo des lasColoradas.

### 2 CALLE LIMONES. (1)

Adresse: Calle Limones, 35580 Playa Blanca, Lanzarote, Espagne  
0.1 km à l'ouest du centre de Playa Blanca, Playa Blanca




### 3 AVENIDA MARITIMA. (2)

Adresse: Avenida Maritima, 35580 Playa Blanca, Lanzarote, Espagne  
0.1 km au sud-ouest du centre de Playa Blanca, Playa Blanca



**1 PLAYA BLANCA. (3)** Même si l'environnement est très agréable, la plage Playa Blanca, située en plein centre, n'est cependant pas la plus belle plage de la station Playa Blanca. La plage est composée de sable gris et de galets noirs (voir photo). Si vous le pouvez allez plutôt sur la Playa Dorada, à 1 km à l'est.

Adresse: Avenida Maritima, 35580 Playa Blanca, Lanzarote, Espagne  
0 km au nord du centre de Playa Blanca, Playa Blanca



**1 SPOON IN CONCRETE. Vous allez la chercher longtemps. (4)** (cuillère dans le béton). Petite curiosité sympathique. Dans l'une des dalles qui constituent le revêtement de la promenade, une petite cuillère s'est retrouvée incrustée par hasard (?). Le jeu consiste à trouver la petite cuillère et à la photographier avec le bout de ses chaussures, pour publier sur son compte Facebook ou Instagram! Envoyez nous votre photo et nous la publierons, à condition que vous ayez de belles chaussures!


Adresse: Avenida Maritima, 44, 35580 Playa Blanca, Lanzarote, Espagne  
0.3 km à l'est du centre de Playa Blanca, Playa Blanca



**3 PLAYA DORADA. (5)** Avec son sable doré, Playa Dorada est la plus belle plage de la station Playa Blanca.

Adresse: Paseo Marítimo Costa Papagayo, 35580 Playa Blanca, Lanzarote, Espagne  
0.6 km à l'est du centre de Playa Blanca, Playa Blanca





**Apprenez l'anglais dix fois plus vite.** Pour apprendre l'anglais, la bonne méthode, c'est celle qui fait parler. Grâce à notre méthode, en cours individuel ou en groupe de trois, vous progressez jusqu'à dix fois plus vite qu'avec les autres méthodes.

**Cours d'anglais intensif à Paris. 450 € la semaine (30 heures en groupe de trois personnes)**



**Palma Speak**

**Parlez plus  
Progressez plus !**



## 2 CASTILLO DE LAS COLORADAS.

**Un volcan, un fort et une jetée.** • A 100 mètres au nord du Castillo, commencez par jeter un oeil au fameux hôtel El Volcan (photo 1), véritable emblème de Lanzarote. • Le Castillo de las Coloradas (photo 2) fut construit au 18e siècle et servait de château défensif contre les incursions berbères, pour ne pas dire barbares, car à l'époque on pille, on détruit, on tue ou on fait des esclaves! Le château fut attaqué en 1749 et fut reconstruit en 1769. • Sur le promontoire du Castillo, soyez très prudent la nuit car aucune barrière ne vous prévient que la falaise est à pic. De jour, admirez la longue jetée naturelle qui s'avance sur la mer (photo 3). Belle mais extrêmement dangereuse, surtout en cas de vent fort.

Adresse: Calle El Castillo, 35580 Playa Blanca, Lanzarote, Espagne  
2 km à l'est de Playa Blanca, Playa Blanca



**Ajoutez un point d'intérêt sur cette page:**

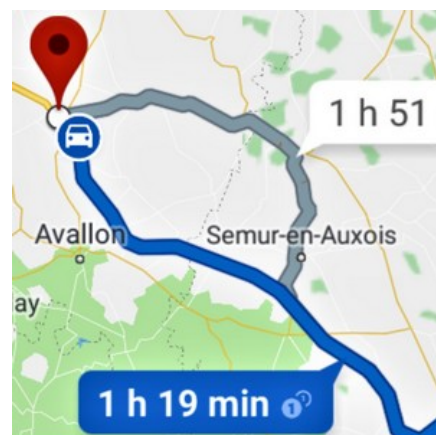
## LANZAROTE. Île martienne paradisiaque.

[Région touristique] Avec 150.000 habitants, Lanzarote est la troisième des huit îles que comptent les Canaries. Mais en terme d'intérêt c'est sans doute la première. L'île possède de nombreux sites d'exception, notamment tous les sites où César Manrique, artiste local de génie, a laissé sa majestueuse patte, audacieuse et naturelle à la fois. A découvrir absolument! D'origine volcanique, l'île mêle majestueusement le bleu du ciel et de l'océan, le blanc des maisons, le vert des volets, des cactus et des palmiers, et l'indispensable noir de la roche volcanique. Venir aux Canaries, c'est raccourcir de 6 mois son voyage vers Mars! A l'ouest, près d'un quart de l'île est couvert de lave et de cendre, dans un décor martien de cratères et de volcans... Assurément à ne pas manquer! Et si sur Mars, il vous faut du soleil et de la sangria, pas de panique. Lanzarote dispose de trois grandes stations balnéaires qui grouillent de vie toute l'année, même en hiver. Malgré ses 300 volcans, qui peuvent entrer à tout moment en éruption, Lanzarote est le lieu paradisiaque pour passer ses vacances!

30 km à l'est de Playa Blanca, Playa Blanca



**DISTANCES ET ITINÉRAIRES. Seevisit calcule tout!** Pour afficher les distances des points d'intérêts par rapport à vous, cliquez sur "situer" sur le menu. Pour afficher l'itinéraire pour vous rendre à un point d'intérêt, cliquez sur "itinéraire" au bas du point d'intérêt.



**Rédacteur.** Patrick Palmas.

## 5 PLAYA BLANCA. Deuxième station balnéaire de Lanzarote.

Playa Blanca compte parmi les trois grandes stations balnéaires de Lanzarote. Elle compte une population de 12.000 habitants, mais avec les touristes sa population peut tripler en saison haute. Avec ses rues piétonnes, ses hôtels, ses restaurants, ses centres commerciaux et ses discothèques, il est difficile de croire qu'il y a encore trente ans, Playa Blanca n'était qu'un simple village de pêcheurs. La station se trouve à à peine 15 kilomètres au nord de Fuerteventura, la quatrième île des Canaries, après Tenerife, Gran Canaria et Lanzarote. Il est d'ailleurs possible de s'y rendre grâce au ferry Betancuria, qui fait cinq liaisons par jour. 0 km au nord de Playa Blanca, Playa Blanca





#### 6 PUERTO DEL CARMEN. La plus grande station balnéaire de Lanzarote.

Puerto del Carmen est situé à 3 kilomètres à l'ouest de l'aéroport. S'étendant sur près de 7 kilomètres, c'est la grande station balnéaire de Lanzarote. Pourtant, jusque dans les années 1900, il n'y a ici qu'un simple village de pêcheurs d'à peine 200 habitants. Ce n'est que dans les années 1960 que la ville se renomme Puerto del Carmen et devient station balnéaire, notamment avec l'inauguration du premier hôtel Los Fariones qui commence à attirer des touristes de toute l'Europe.

17 km à l'est de Playa Blanca, Playa Blanca



#### 4 ARRECIFE. Capitale de Lanzarote.

60.000 habitants, soit plus du tiers de la population de Lanzarote, vivent à Arrecife, capitale de l'île. La plupart des touristes n'y font qu'y passer, à la recherche de sites plus dépaysants, comme les stations et les sites naturels de l'île. Si l'on s'en tient à la côte, Arrecife a pourtant quelques atouts. La cité a notamment conservé son aspect original de ville de pêcheurs le long de la lagune du Charco de San Ginés où les pêcheurs ancrent leurs petites barques. Ravissant! Arrecife tient son nom des récifs noirs volcaniques qui jonchent la côte sur laquelle la ville a été fondée au début du 15e siècle. C'est derrière ces récifs que les bateaux pouvaient d'ailleurs se cacher lors des attaques pirates sur la ville. Comme par exemple en 1571, lorsque Dogan le pirate met la ville à sac.

30 km à l'est de Playa Blanca, Playa Blanca

#### 4 TEGUISE. Ancienne capitale de Lanzarote.

Autrefois ville des nobles et des seigneurs, cette jolie ville d'environ 10.000 habitants est jusqu'en 1852 la capitale de Lanzarote, statut qu'elle perd au profit d'Arrecife. La ville est fondée au 14e siècle par Bethencourt, un français normand, qui lui donne le nom de son épouse, Téguise. Aujourd'hui, la ville est paisible et accueillante; ses ruelles en pierre invitent à la balade et à la flânerie, mais il n'en fut pas toujours ainsi. Au 16e siècle, Lanzarote encaisse les attaques des pirates berbères (arabes), comme par exemple celles de Mourad Raïs qui, à Arrecife et Teguisse, tue, pille et détruit. Si vous vous en sortiez vivants, vous deveniez esclave! Aujourd'hui, la rue Callejon de Sangre (ruelle du sang) rappelle cette tragédie. Teguisse, ville classée, a conservé de beaux édifices soigneusement restaurés et un centre piétonnier très agréable, surtout les jours de marché.

34 km au nord-est de Playa Blanca, Playa Blanca



#### 5 COSTA TEGUISE. Troisième station balnéaire de Lanzarote.

Avec une population de 8.000 résidents, Costa Teguisse est la troisième grande station

balnéaire de Lanzarote. Elle fut créée de toute pièce dans les années 1970, mais son architecture agréable semble échapper aux horreurs "bétonistiques" de ces années noires. La station est réputée pour ses plages de sable, ses grandes vagues et ses vents puissants. La plage de Las Cucharas est par exemple très appréciée des amateurs de sports nautiques, notamment la planche à voile.


36 km au nord-est de Playa Blanca, Playa Blanca



#### 2 LA GRACIOSA. La plus petite des huit îles canariennes.

Cette petite île se trouve au nord de Lanzarote. D'un point de vue administratif, La Graciosa est une île "à part entière" des Canaries, tout comme Tenerife, La Palma ou Lanzarote... Mais au fait, connaissez-vous les noms des huit îles des Canaries. Réponse dans la section rédacteur. Pour vous rendre sur la Graciosa, il faut prendre un bateau à Orzola, située juste en face sur Lanzarote. Vous accostez dans le village principal de l'île, Caleta de Sebo, comptant 800 habitants. L'île vit principalement de la pêche et du tourisme. En été le deuxième village de l'île, Pedro Barba, se peuple de nouveau alors qu'il est désert l'hiver. C'est dans ce village, au nord-est de l'île que bon nombre d'habitants de Lanzarote ont leurs résidences secondaires. Pour profiter de l'île nous vous recommandons de louer des vélos.

52 km au nord-est de Playa Blanca, Playa Blanca



**7 PALMA DE MAJORQUE.** Capitale de l'île et de la Communauté autonome des îles Baléares, centre administratif et commercial, point névralgique des communications intérieures et extérieures, Palma compte plus de 430 000 habitants, soit une bonne moitié de la population de Majorque. Les premières informations qui nous sont parvenues sur la naissance de la ville remontent à la conquête de l'île par les Romains, fondateurs de deux colonies : Palmaria (Palma) et Pollença. Après sa destruction par les Vandales et les Goths, l'île connaît une période incertaine jusqu'à sa conquête, au VIII<sup>e</sup> siècle, par les Sarrasins. Ces derniers apportent quatre siècles de prospérité et font de Palma la capitale de l'île (l'Almudaina est le seul vestige des fortifications de l'époque ; le château de l'Almudaina était la résidence du wali). A partir de 1229, date de la reconquête de l'île par Jacques I<sup>er</sup> et de la création du royaume de Mallorca, et ce jusqu'au XVI<sup>e</sup> siècle, Palma, sous le nom de Ciutat de Mallorca, entre dans une période d'essor. Le site extraordinaire et l'importance capitale de sa baie font jouer à la ville un rôle commercial essentiel en Méditerranée. Aujourd'hui encore, la vieille ville offre une série de remarquables exemples d'architecture religieuse et civile qui témoignent de la période de son grand épanouissement. Toutefois, l'unité du royaume d'Espagne réalisée, Palma n'est épargnée ni par les révoltes et les luttes internes, ni par les fléaux ; d'abord une grande famine provoquée par la sécheresse puis, en 1652, une épidémie de peste. Ces deux catastrophes marquent le début du déclin de la ville. Si le XVIII<sup>e</sup> siècle signe une période de transformation politique pour Majorque, il faudra attendre le XIX<sup>e</sup> siècle pour que commence la transformation de Palma. Depuis, son expansion n'a pas cessé. Pour ce qui concerne les activités et loisirs (théâtres, tournées d'opéras, concerts) et le niveau de vie de ses habitants, Palma de

Majorque est considérée comme une ville phare. L'ambiance est cosmopolite et les diverses activités sont capables de satisfaire un public international.

1923 km au nord-est de Playa Blanca, Playa Blanca



**MAJORQUE. MAJORQUE.** Visiter l'île de Majorque avec notre guide de voyage en ligne gratuit. Que savoir du tourisme à Majorque. Que voir et que visiter du Top 10 des choses à faire et des attractions touristiques incontournables et immanquables de l'île de Majorque. Île principale des Baléares baignée par une eau cristalline aux reflets émeraude, Majorque offre au nord et à l'ouest une côte abrupte et découpée ourlée de jolies criques, tandis qu'à l'est s'étendent de longues plages. Sous un climat d'une douceur éprouvée, vous découvrirez avec le même ravissement les pittoresques villages de l'intérieur ou Palma, la capitale chargée d'histoire. Tout cela fait de Majorque un endroit de rêve et la place au premier rang des sites touristiques européens. Située à 200 km au large de la péninsule ibérique dans l'archipel des Baléares en pleine mer Méditerranée, l'île de Majorque vaut beaucoup plus que les clichés de côte bétonnée et de tourisme incontrôlé qui lui collent à la peau depuis qu'une quinzaine de millions de touristes débarquent chaque année à Palma, sa plus grande ville. La plus grande île d'Espagne peut aussi se visiter et s'apprécier loin de l'urbanisation massive, bien accompagné par son guide touristique de Majorque. Majorque offre la plus grande variété de paysages dans les Baléares, entre les criques cachées baignant dans l'eau cristalline et les plages de sable fin bordées de pins, les sommets de la serra de Tramuntana, les falaises du cap de Formentor, les plaines d'orangers de Soller, les grottes du Dragon à Porto Cristo... Les amateurs d'histoire partiront à la découverte des vestiges

antiques de Pollentia à Alcúdia, ou encore du riche patrimoine architectural de Palma dont la cathédrale gothique et l'ancienne bourse des marchands construite au XV<sup>e</sup> siècle sont les fleurons. Très touristique sur les bords, Majorque retrouve davantage d'authenticité à l'intérieur des terres dans les villages médiévaux et pleins de charme de Valldemossa, Fornalutx, Artà, Felanitx ou Sineu. Les possibilités de sortir des sentiers battus sont nombreuses à Majorque ! La meilleure période pour visiter Majorque et les Baléares est en juin ou en septembre, lorsque la foule estivale est absente et le climat particulièrement agréable. A partir du 15 juillet et jusqu'à la fin du mois d'août, les prix sont multipliés par trois un peu partout (hôtels, restaurants), mais l'animation est à son comble avec les nombreuses fêtes de village et animations en tous genres. Entre le mois d'octobre et le mois de mars, la plupart des hôtels et des restaurants des stations balnéaires sont fermés. Seules les grandes villes comme Palma et Eivissa continuent de vivre à un rythme normal. Qu'on l'appelle Majorque ou Mallorca, il s'agit de la plus grande île des Baléares ! L'île espagnole de Majorque attire depuis des décennies des foules de touristes venant profiter de ses magnifiques plages, de sa vie nocturne ainsi que de son excellent climat. Si les plages et la vie nocturne restent le principal attrait des touristes, cette île a néanmoins bien plus à offrir, de ses villes anciennes à ses magnifiques villages, châteaux, cathédrales, routes sinueuses en passant par ses restes romains et maures. Lisez la suite pour découvrir nos 10 recommandations d'activités à réaliser à Majorque.

[www.seevisit.fr/majorque](http://www.seevisit.fr/majorque)

1923 km au nord-est de Playa Blanca, Playa Blanca

**3 SA COLOBRA, et son canyon du bout du monde.** (2M) La route de sa Calobra, au tracé remarquable, plonge vers la Méditerranée dans un dédale de roches déchiquetées aux formes étranges. En 12 km, vous descendrez de 700 m, dans un paysage désolé que domine le Puig Major.


À partir de Lluch, cette plage est accessible en revenant sur Escorca. Elle est très bien indiquée, et c'est l'une des plus belles de Majorque. La route descend pendant 12 km sur 1 000 m de dénivellation, dans un paysage accidenté et chaotique de rochers sculptés par l'érosion, avant d'atteindre le niveau de la mer. Ses zigzags terribles, serrés, noués, lui ont valu le nom de " route de la cravate ". Elle n'est pas déserte, bien au



contraire, donc soyez très prudent, surtout en haute saison avec l'affluence des bus touristiques qui rend la route encore plus dangereuse. La plage est malheureusement envahie par des centaines de touristes que les bus " déversent " chaque jour. Il est donc conseillé de vous y rendre en début de matinée ou en fin d'après-midi. Une fois la voiture laissée sur le parking, une quinzaine de minutes de marche au travers de pins et de sentiers creusés dans d'immenses blocs de roche (toujours frais, un vrai bonheur sur le chemin du retour !), et sur un ponton qui longe la mer, une toute petite plage de galets, entourée par deux immenses colosses rocheux. L'eau y est vite profonde, un régal pour les courageux qui grimpent sur les rochers pour faire des plongeurs. La petite balade dans l'ancien lit de la rivière est très agréable.


Si la foule de la plage de Sa Calobra vous décourage, repartez vers la montagne en remontant " la cravate " dans l'autre sens, car, à 5 km, vous pourrez apprécier davantage la cala Tuent. Une belle crique entourée de falaises qui pourrait être vierge. Même s'il y a beaucoup moins de monde que sur sa voisine, vous n'y serez pas pour autant seul en pleine saison !

1951 km au nord-est de Playa Blanca, Playa Blanca



**3 SANTUARI DE SAN SALVADOR.** (1M) (Monastère de San Salvador). Sur une butte à 500 m au-dessus de la plaine, ce sanctuaire, deuxième grand lieu de pèlerinage de l'île, offre un panorama magnifique sur la région. Le monastère a été fondé au 14e s. L'église et les bâtiments réservés aux pèlerins ont été reconstruits au 18e s. Majorque compte un certain nombre de sanctuaires ou de monastères offrant de splendides vues du haut des collines où ils sont érigés : Sant Salvador est l'un d'entre eux. Les routes sinueuses qui y mènent

peuvent être un peu effrayantes pour certains, mais les vues au cours de la montée sont phénoménales. Deuxième lieu de pèlerinage le plus important de l'île après le Santuari de Lluc, il s'agit d'un endroit calme que peu de touristes visitent ! Si beaucoup ne viennent que pour les vues, l'église en elle-même est également superbe, tandis que le restaurant/café est un endroit idéal pour s'asseoir et profiter de superbes vues devant un verre ou un repas. 1956 km au nord-est de Playa Blanca, Playa Blanca



**Autres sujets qui pourraient vous plaire:**  
Classés selon la distance.

**Devenir rédacteur et évaluateur.** Rédigez un nouveau point d'intérêt et figurez parmi nos auteurs. Cliquez sur "Rédiger" ou écrivez-nous à [redaction@seevisit.com](mailto:redaction@seevisit.com). Vous pourrez également faire partie de notre groupe d'évaluation si sous le souhaitez.

**Faire paraître votre activité commerciale.** Pour rédiger un point d'intérêt lié à un événement (fête, brocante...) ou à une activité commerciale (restaurant, bar, boutique, parc d'attraction, musée...), cliquez sur "Rédiger". C'est gratuit.

**Conditions générales.** Seevisit ne collecte pas d'information personnelle sur ses utilisateurs, hormis leur position si ceux-ci l'acceptent. • L'utilisation de Seevisit ne confère aux utilisateurs aucun droit de propriété intellectuelle sur ses contenus. • Les informations disponibles sur Seevisit sont gratuites et peuvent comporter des erreurs. Un utilisateur ne pourra tenir Seevisit responsable d'un éventuel préjudice en cas d'information erronée. • Seevisit crée des liens hypertextes vers des sites ne lui appartenant pas et sur lesquels il ne dispose d'aucun contrôle. • Les utilisateurs qui chargent des textes ou des

photos sur Seevisit s'engagent à en être les auteurs ou à en disposer des droits. Ils donnent à Seevisit le droit d'utilisation gratuite sans limite de temps.

**Cartes.** Les cartes Seevisit sont éditées grâce aux fonds de carte Umap OSM-fr et Umap OpenStreetMap.  
[www.umap.openstreetmap.fr/fr/](http://www.umap.openstreetmap.fr/fr/)

**Mots clés.** Faire du tourisme à Playa Blanca, dans ... et visiter la ville de Playa Blanca en 1 jour, en 2 jours ou 3 jours, pour un week-end? Seevisit.fr vous propose un plan de Playa Blanca et son circuit touristique gratuit avec le top 10 des choses à faire et à voir à Playa Blanca et autour de Playa Blanca. Cette visite guidée gratuite de Playa Blanca vous présente les dix meilleures choses à visiter et à faire, soit en faisant une visite rapide (les attractions essentielles) ou en faisant le circuit complet de Playa Blanca (voir la carte de Playa Blanca). See Visit vous propose également les points d'intérêts près de Playa Blanca. Avec les photos de Playa Blanca, See-visit vous permet de découvrir les attractions immanquables, à faire absolument à Playa Blanca. Pour plus d'information, si vous restez 24h ou 48h et que vous souhaitez découvrir les alentours, vous trouverez des informations à l'office de tourisme.