

7 NÎMES. Rome à la française. Cette ville de plus de 180.000 habitants (agglomération) a un charme fou. Mondialement connue pour ses arènes et autres édifices romains, Nîmes a des airs de petite Rome. Mais l'histoire de Nîmes ne s'arrête heureusement pas à l'époque romaine; cité labellisée "ville d'art et d'histoire", Nîmes arbore également un très beau centre ville, avec des hôtels particuliers du 16e, 17e et 18e siècle. L'autre avantage de Nîmes, ni trop petite, ni trop grande, est son climat, doux toute l'année ou presque. Le lieu idéal pour passer un merveilleux week-end au printemps ou à l'automne, quand le soleil vous réchauffe les joues.



PLAN ET CIRCUIT DE VISITE DE NÎMES. Parcours de 2 km (points rouges). Prévoir 2 heures (retour inclus), sans les visites et activités. Les distances des points d'intérêts sont affichées à vol d'oiseau, par rapport aux arènes.

4 ARÈNES DE NÎMES. (1)
[Téléphone: +33 4 66 21 82 56](tel:+33466218256)

Adresse: Boulevard des Arènes, 30000 Nîmes, France
0.2 km au sud du centre Nîmes, Arènes



3 MAISON CARRÉE. (2)

Adresse: Place de la Maison Carrée, 30000 Nîmes, France
0.4 km au nord-ouest du centre Nîmes, Arènes



2 CARRÉ D'ART. (3)


[Téléphone: +33 4 66 76 35 70](tel:+33466763570)

Adresse: Place de la Maison Carrée, 30000 Nîmes, France
0.4 km à l'ouest du centre Nîmes, Arènes



2 JARDINS DE LA FONTAINE. (4)

Adresse: Les Jardins de la Fontaine, Place Guillaume Apollinaire, 30000 Nîmes, France
1 km au nord-ouest du centre Nîmes, Arènes



2 TOUR MAGNE. (5)

[Téléphone: +33 4 66 21 82 56](tel:+33466218256)

Adresse: Les Jardins de la Fontaine, Place Guillaume Apollinaire, 30000 Nîmes, France
1.1 km au nord-ouest du centre Nîmes, Arènes



Apprenez l'anglais dix fois plus vite. Pour apprendre l'anglais, la bonne méthode, c'est celle qui fait parler. Grâce à notre méthode, en cours individuel ou en groupe de trois, vous progressez jusqu'à dix fois plus vite qu'avec les autres méthodes.

Cours d'anglais intensif à Paris. 450 € la semaine (30 heures en groupe de trois personnes)



Parlez plus Progressez plus !



Ajoutez un point d'intérêt sur cette page:

OCCITANIE. Pays cathare. [Région]

Fermée au sud par la chaîne de montagne des Pyrénées et au nord par la chaîne de montagne du massif central, l'Occitanie offre un grand nombre de sites naturels à visiter, à commencer par les pics rocheux, les gouffres et autres grottes... Mais la grotte la plus célèbre est celle de Lourdes bien sûr! Là où la Vierge est apparue dix-huit fois. Si vous aimez autant la mer que les grottes, cap à l'est sur la Méditerranée, où la station balnéaire de la Grande Motte vous accueille dans des immeubles uniques, sortes de troglodytes des temps modernes. A croire que les hérétiques n'ont pas complètement disparu du pays cathare! Du 10e au 12e siècle, ces malheureux cathares furent pourchassés et torturés par l'église pour hérésie. Ils se cachaient dans les nombreux châteaux que compte la région. Aujourd'hui l'Occitanie vous attend, et votre seule torture sera probablement de ne pouvoir goûter à toutes ses spécialités: volaille, miel, roquefort, cassoulet, brandade de morue, vins des Corbières...

46 km au sud-ouest Nîmes, Arènes



CLASSEMENT DES SITES. Combien d'étoiles allez vous attribuer? Pour mieux vous guider dans vos visites, nous attribuons de 1 à 9 étoiles aux sites. Cette note prend en compte quatre critères: • la notoriété, • la taille (nombre de points d'intérêts), • la beauté et • l'originalité (histoire, caractère unique). Si vous souhaitez participer à l'évaluation des sites, il vous suffit d'écrire cinq points d'intérêts pour une ou plusieurs villes.



Rédacteur. David Mani.

7 NÎMES. Rome à la française. Cette ville de plus de 180.000 habitants (agglomération) a un charme fou. Mondialement connue pour ses arènes et autres édifices romains, Nîmes a des airs de petite Rome. Mais l'histoire de Nîmes ne s'arrête heureusement pas à l'époque romaine; cité labellisée "ville d'art et d'histoire", Nîmes arbore également un très beau centre ville, avec des hôtels particuliers du 16e, 17e et 18e siècle. L'autre avantage de Nîmes, ni trop petite, ni trop grande, est son climat, doux toute l'année ou presque. Le lieu idéal pour passer un merveilleux week-end au printemps ou à l'automne, quand le soleil vous réchauffe les joues.
0 km au nord Nîmes, Arènes



7 AVIGNON. Papesse des festivals de théâtre. Avignon est célèbre pour son pont. Comme dit la chanson, sur le pont d'Avignon, on y danse tous en rond. Pas sûr que les 450.000 habitants d'Avignon (agglomération) y aient tous dansé, mais en tout cas aucun ne l'aura traversé, car aujourd'hui il n'en reste qu'une partie. Lors de la division en trois de l'Empire de Charlemagne, c'est par ce pont que l'on


traversait le Rhône, passant de l'ouest (Royaume de France) à l'est (le Saint-Empire Germanique). Mais, outre son pont, Avignon est aussi célèbre pour sa cité des papes. Au 14e siècle, Avignon devient le siège de la chrétienté, à la place de Rome. Pas moins de neuf papes se succéderont à Avignon. Ils donneront à la ville son merveilleux Palais des Papes et ses remparts qui, fait rare dans les villes européennes, n'ont pas été détruits pour faire place à des boulevards. Sous le règne des papes d'Avignon, la cité attirera nombre de marchands, d'architectes et d'artistes qui contribueront à sa renommée. Aujourd'hui, les papes sont retournés à Rome, mais Avignon continue de séduire les artistes. Surtout en juillet lors de son incroyable festival de théâtre ou les représentations "in" (officielles) et "off" se regardent ou se toisent... Pour le plus grand plaisir de ses 200.000 festivaliers, dont vous faites peut-être déjà partie.

38 km à l'est Nîmes, Arènes



6 MONTPELLIER. La surdouée. Forte de sa croissance exponentielle, cette jolie ville de 430.000 habitants (agglomération) ne cesse d'attirer toujours plus de monde. A commencer par les étudiants, pas tous surdoués mais qui en tout cas la plébiscitent. Il faut dire que la cité a tout pour plaire. Située à moins de dix kilomètres de la Méditerranée, la ville bénéficie d'un climat doux toute l'année, de quoi étudier (et faire la fête) dans les meilleures conditions. Aux nouveaux visiteurs, Montpellier offre deux visages: Celui d'une cité ancienne, avec ruelles médiévales, promenades, jardins, places, théâtres, cafés et restaurants... Mais également le visage d'une cité résolument moderne avec une architecture contemporaine et audacieuse, véritable marque de fabrique de la ville.

46 km au sud-ouest Nîmes, Arènes



5 ORANGE. Cité des Princes aux portes du Midi.

Orange, autrefois nommée Arausio, se trouve aux portes du Midi de la France. Nichée au cœur d'une riche région agricole et située à un carrefour de passage entre le nord, l'Espagne et l'Italie, elle fut, dès le premier siècle avant J.C., un emplacement de choix pour les Romains. Avec ses petites places anciennes, ses ruelles étroites et ses maisons rénovées, Orange semble être un gros village où il fait bon flâner. La ville compte pourtant 30.000 habitants (agglomération)! Orange est souvent surnommée "La Cité des Princes" car c'est la capitale de la Principauté d'Orange au Moyen-Âge, jusqu'à son annexion par la France, en 1713. Situés sur une colline, les vestiges de l'ancien château des Princes s'étendent sur près de dix hectares. Lorsque l'on visite Orange, il y a au moins deux choses à ne pas manquer! L'arc de triomphe et le théâtre antique, deux prestigieux monuments romains classés par l'Unesco. Et si vous aimez la musique, il faut absolument assister à son célèbre festival de musique classique, les "Chorégies d'Orange".

49 km au nord-est Nîmes, Arènes



6 L'ISLE-SUR-LA-SORGUE. La Venise des Antiquaires.

Cette cité était à l'origine un village de pêcheurs installés dans des maisons sur pilotis en bords de (voire sur) la Sorgue; car à l'époque tout n'est ici qu'un vaste marécage. Les pêcheurs y pêchaient la truite, l'écrevisse, l'anguille... et même la loutre! Les choses ont bien changé. La ville est aujourd'hui une cité de 20.000 habitants presque entièrement dédiée au plaisir et au ravissement. Avec ses nombreux canaux, la ville a un petit air de Venise qui séduit d'emblée les touristes. Ici, il n'y a cependant pas de gondoles, mais des roues à aube qui rappellent le passé également industriel de la cité. Entre autre pour la fabrication des draps. Mais L'Isle-sur-la-Sorgue est également l'une des grandes capitales européennes des Antiquaires. Il y en a partout ou presque, regroupés dans un poignée de "villages" où il fait bon chiner ou juste flâner. Si vous n'aimez pas les antiquités, vous ne serez pas en reste, car la ville propose tous les dimanches un grand marché provençal, l'un des plus beaux de la région et de France.

56 km à l'est Nîmes, Arènes



4 FONTAINE-DE-VAUCLUSE. Et le gouffre de la Sorgue.

Avec son château en ruine, ses montagnes, sa rivière, ses boutiques et ses restaurants, ce charmant village d'à peine 600 habitants est très fréquenté par les touristes. Près d'un million par an! Ce qui attire tout ce monde, c'est la "fontaine": un gouffre, presque unique au monde, au fond duquel la rivière Sorgue prend sa source. Un gouffre aux eaux vert émeraude, plus intrigant que spectaculaire d'ailleurs. Mais toutefois l'occasion d'une agréable petite balade à deux pas du village.

62 km à l'est Nîmes, Arènes



4 VENASQUE. L'un des plus vieux villages du Luberon.

Ce petit village de 1.000 habitants compte parmi la centaine de plus beaux villages de France. Construit sur le bord d'un rocher, Venasque est un village très ancien puisqu'il existait avant même l'arrivée des Romains au 1er siècle avant J.C. Malgré ses agréables boutiques et ateliers d'artisans, le village est calme (sauf peut-être l'été) et propice à la balade. Venasque offre un dénivelé de 500 mètres entre son point le plus haut (le château) et son point le plus bas (Sanctuaire), mais rien ne vous oblige à faire la balade complète... En tout cas, ne faites pas l'impasse sur le Baptistère. C'est l'un des points d'intérêt important du village, car on a rarement l'occasion de voir des baptistères et c'est l'un des plus anciens de France.

65 km à l'est Nîmes, Arènes




3 SÉNANQUE. L'abbaye sauvée à la Révolution.

Cette ravissante abbaye a été fondée au 11e siècle par des moines cisterciens. Elle est nichée dans le creux d'une petite vallée et entourée de champs de lavande qui lui servent d'écran. Contrairement à beaucoup d'abbayes détruites ou abandonnées en 1791, lors de la Révolution Française (voir la "Bande Noire"

ci-après), celle-ci est toujours active car elle a été sauvegardée par un bienfaiteur. Et ce n'est qu'en 1926 qu'une nouvelle communauté de moines s'y installe. Sénanque compte aujourd'hui dix moines. La visite permet de découvrir les différentes parties de l'abbaye. • L'église. Elle est très dépouillée, de style roman avec des toitures de lauze, ces pierres fines utilisées comme tuiles. • Le dortoir. Il est construit dans le prolongement de l'église. • Le cloître et son jardin. Ils se trouvent au centre et permettent de relier les différentes parties du monastère. • Le chauffoir. Seule pièce chauffée du monastère, par une ravissante cheminée. • La salle capitulaire. C'est le réfectoire, et c'est la seule salle où il est possible de parler.

67 km à l'est Nîmes, Arènes



LUBERON. Champs mauves et montagnes ocre. [Région touristique] Le Luberon est à la fois un parc naturel (depuis 1977) et une région touristique recherchée. Situé entre les Alpes au nord et la Méditerranée au sud, le Luberon est resté pendant bien longtemps un peu à l'écart de la modernisation. On y vient pour ses villages pittoresques souvent perchés à flanc de montagne. Comme par exemple Gordes, village roi du Luberon, qui s'étage en ravissantes terrasses. A ne pas manquer! Ici les montagnes sont partout mais de dimensions raisonnables. Le point culminant de la région est à 1.125 mètres. Espérons que vous aimez les petites routes sinueuses, sinon il faudra vous y faire! Cependant, au printemps, lorsque les champs de lavande se parent de leur ravissante couleur mauve, le Luberon vous ensorcelle. Mais il n'y a pas que le mauve qui compte ici, l'ocre est tout aussi important. Allez faire un tour dans le Colorado Provençal (village de Rustrel) ou à Roussillon, pour admirer montagnes et sables ocre qui vous transporteront presque sur une autre planète.


67 km à l'est Nîmes, Arènes



4 GORDES. Le village roi du Luberon.

Ce joli village de 2.000 habitants fait partie de la centaine des plus beaux villages de France. Mais dans le Luberon, c'est incontestablement le village roi. Il séduit les artistes, les people et les touristes qui, en été, se pressent dans ses étroites ruelles. Avec ses remparts, son église, son château et ses commerces, le centre du village est ravissant certes. Mais c'est surtout de l'extérieur qu'il faut contempler Gordes, sans quoi la visite serait ratée! Sur le flanc sud d'un roc de 300 mètres de haut, le village est construit en terrasse. Il domine la vallée, les collines et villages alentours. En début ou en fin de journée, lorsque le soleil est chatoyant, sortez pour admirer ce panorama grandiose. Vous n'en verrez pas souvent des aussi beaux.

68 km à l'est Nîmes, Arènes



Autres sujets qui pourraient vous plaire:
Triés selon la distance

Devenir rédacteur et évaluateur. Rédigez un nouveau point d'intérêt et figurez parmi nos auteurs. Cliquez sur "Rédiger" ou écrivez-nous à redaction@seevisit.com.

Vous pourrez également faire partie de notre groupe d'évaluation si sous le souhaitez.

Faire paraître votre activité commerciale.

Pour rédiger un point d'intérêt lié à un événement (fête, brocante...) ou à une activité commerciale (restaurant, bar, boutique, parc d'attraction, musée...), cliquez sur "Rédiger". C'est gratuit.

Conditions générales. Seevisit ne collecte pas d'information personnelle sur ses utilisateurs, hormis leur position si ceux-ci l'acceptent. • L'utilisation de Seevisit ne confère aux utilisateurs aucun droit de propriété intellectuelle sur ses contenus. • Les informations disponibles sur Seevisit sont gratuites et peuvent comporter des erreurs. Un utilisateur ne pourra tenir Seevisit responsable d'un éventuel préjudice en cas d'information erronée. • Seevisit crée des liens hypertextes vers des sites ne lui appartenant pas et sur lesquels il ne dispose d'aucun contrôle. • Les utilisateurs qui chargent des textes ou des photos sur Seevisit s'engagent à en être les auteurs ou à en disposer des droits. Ils donnent à Seevisit le droit d'utilisation gratuite sans limite de temps.

Cartes. Les cartes Seevisit sont éditées grâce aux fonds de carte Umap OSM-fr et Umap OpenStreetMap.

www.umap.openstreetmap.fr/fr/

Mots clés. Faire du tourisme à Nîmes, dans et visiter la ville de Nîmes en 1 jour, en 2 jours ou 3 jours ? Seevisit.com vous propose un plan de Nîmes et son circuit touristique gratuit avec le top 10 des choses à faire et à voir à Nîmes et autour de Nîmes. Cette visite guidée gratuite de Nîmes vous présente les dix meilleures choses à visiter et à faire, soit en faisant une visite rapide (les attractions essentielles) ou en faisant le circuit complet de Nîmes (voir la carte de Nîmes). Seevisit vous propose également les points d'intérêts près de Nîmes.