

4 ★ MYCÈNES. Cité de Persée, vainqueur de la Gorgone Méduse. (Mycenae) Construite sur une colline aride, Mycènes est une ancienne ville-forteresse datant du 17e siècle avant J.C. Presque un millénaire sépare ces ruines des ruines d'Athènes! Autant vous dire que vous n'allez pas voir grand chose debout. Il faudra donc faire preuve (de beaucoup) d'imagination. Ces ruines appartiennent à la civilisation dite des Mycéniens, qui a contribué à fonder la civilisation grecque. Dans la mythologie grecque, Mycènes a été fondée par Persée. Persée, vous l'avez peut-être déjà vu au cinéma... C'est lui qui tue la Gorgone Méduse, cette femme coiffée de serpents qui vous transforme en statue de pierre si vous croisez son regard. Si bobonne Méduse coiffée de bigoudis vous fait cette impression quand vous rentrez trop tard à la maison, rappelez Persée pour finir le boulot! À Mycènes, pas de statues de pierre, mais des blocs de pierre. Situés tout autour de la cité comme muraille, ou bien assemblés en porte, comme par exemple la porte des lionnes, un incontournable de Mycènes si vous aimez l'archéologie.



CLASSEMENT DES SITES. Combien d'étoiles allez vous attribuer? Pour mieux vous guider dans vos visites, nous attribuons de 1 à 9 étoiles aux sites. Cette note prend en compte quatre critères: • la notoriété, • la taille (nombre de points d'intérêt), • la beauté et • l'originalité (histoire, caractère unique). Si vous

souhaitez participer à l'évaluation des sites, il vous suffit d'écrire cinq points d'intérêt pour une ou plusieurs villes.




Ajoutez un point d'intérêt sur cette page:

GRÈCE. Terre des dieux. [Pays] (Greece, eng) La Grèce compte aujourd'hui dix millions d'habitants. Ce pays nous a légué la démocratie, la médecine, la littérature, la philosophie, les Jeux olympiques... Et beaucoup de vieilles pierres, anciens temples et palais des dieux. Impossible donc de visiter la Grèce sans croiser ces édifices car ils sont partout; et d'ailleurs beaucoup de touristes viennent pour cela! Pour autant, la Grèce c'est aussi un ensemble de 9.841 îles et îlots, des paysages montagneux, des pins, des orangers, des oliviers, des maisons blanchies à la chaux... Sans oublier la moussaka! Mes Dieux, qu'est ce qu'on aime!
89 km à l'est de Mycènes



Rédacteur. Patrick Palmas.

4 ★ MYCÈNES. Cité de Persée, vainqueur de la Gorgone Méduse. (Mycenae) Construite sur une colline aride, Mycènes est une ancienne ville-forteresse datant du 17e siècle avant J.C. Presque un millénaire sépare ces ruines des ruines d'Athènes! Autant vous dire que vous n'allez pas voir grand chose debout. Il faudra donc faire preuve (de beaucoup) d'imagination. Ces ruines appartiennent à la civilisation dite des Mycéniens, qui a contribué à fonder la civilisation grecque. Dans la mythologie grecque, Mycènes a été fondée par Persée. Persée, vous l'avez peut-être déjà vu au cinéma... C'est lui qui tue la Gorgone Méduse, cette femme coiffée de serpents qui vous transforme en statue de pierre si vous croisez son regard. Si bobonne Méduse coiffée de bigoudis vous fait cette impression quand vous rentrez trop tard à la maison, rappelez Persée pour finir le boulot! À Mycènes, pas de statues de pierre, mais des blocs de pierre. Situés tout autour de la cité comme muraille, ou bien assemblés en porte, comme par exemple la porte des lionnes, un incontournable de Mycènes si vous aimez l'archéologie.
0 km au nord de Mycènes



3 ★ LE PIRÉE. Port d'Athènes, l'un des plus grands ports de passagers au monde. (Piraeus) Avant d'être un port, souvenez-vous bien que c'est déjà une ville, de près de 200.000 habitants, c'est donc immense. Le port du Pirée

compte parmi les plus grands ports de Méditerranée, notamment en raison de sa proximité avec Athènes. Venez découvrir cette ambiance, ce flot continu de passagers et de marchandises qui transitent chaque jour dans le port. Il y a en fait trois ports: • À l'ouest, Kantharos, le plus grand, utilisé comme port commercial et de croisière. • Au milieu, Zea, de taille moyenne, utilisé comme marina, et enfin • À l'est, Microlimano, le plus petit, utilisé comme port de pêche. Pour la visite, Microlimano est le plus agréable, il est jalonné de nombreux bars et restaurants. Les coordonnées GPS de l'itinéraire sont celles de la gare (station) du Pirée.

82 km à l'est de Mycènes




4 ★ DELPHES. Sanctuaire mystérieux et bruyant! (Delphi)

Figurant parmi les sites les plus visités de Grèce, Delphes est une ancienne cité religieuse de l'Antiquité. Les pèlerins venaient de loin pour vénérer leur dieu Apollon, qu'on ne présente plus! Érigée sur les flancs du mont Parnasse, Delphes offre un panorama splendide sur la vallée et le canal de Corinthe. Comme pour la plupart des lieux archéologiques grecs, peu de choses sont encore debout, mais à Delphes, le temple d'Apollon et le théâtre, datant du 5^e siècle avant JC, sont relativement bien conservés. Dans le temple, une fois par an, la Pythie s'activait à la tâche. En état de transe, elle poussait des cris pour répondre aux questions qu'on lui posait. Cette femme, vierge ou chaste,

était choisie par les prêtres comme oracle. Ce sont ces mêmes prêtres qui interprétaient ses cris pour les rendre intelligibles par le profane... Poussez des cris et demandez à vos enfants de traduire. Si vous ne savez pas ce que vous dites, eux le savent peut-être!

87 km au nord de Mycènes



8 ★ ATHÈNES. Cité des dieux.

(Athens) L'agglomération d'Athènes compte plus de 3 millions d'habitants. Un tiers des Grecs vivent à Athènes! Athènes est considérée comme le berceau de la civilisation occidentale et de la démocratie. Le centre d'Athènes est un immense jardin, parsemé d'édifices datant de l'Antiquité. Dont notamment le célèbre Parthénon, aujourd'hui emblème de la Grèce. Pour aimer Athènes, il faut sans conteste aimer les ruines, car il y en a à chaque coin de rue... Mais, si vous sortez du "jardin des ruines", il faut également aimer la vie trépidante, car Athènes, elle, est une cité bien vivante!

89 km à l'est de Mycènes



5 ★ OLYMPIE. Cité des Jeux Olympiques.

(Olympia) Cette petite ville de 1.000 habitants abrite l'un des sites antiques probablement le plus connu au monde. À moins d'un kilomètre au sud-est de la ville, c'est sur le site de l'ancienne Olympie que se déroulaient les Jeux Olympiques dans l'Antiquité. La ville abrite aussi quelques musées qui vous font revivre ce glorieux passé. 100 km à l'ouest de Mycènes



2 ★ KATAKOLON. Port d'Olympie.

(Katakolo) Ce petit village grec de la mer ionienne compte seulement 600 habitants. Niché entre son port et sa colline, il s'est fortement développé ces dernières années avec le succès grandissant des croisières. Katakolon est donc devenu le port d'Olympie, situé à 28 km à vol d'oiseau. Le village se trouve dans la région semi-montagneuse de Pyrgos. Katakolon ressemble plus à une mini station balnéaire pour croisiéristes qu'à un authentique village grec, mais l'avantage est qu'ici, tout est prévu pour le confort des touristes. Super! 127 km à l'ouest de Mycènes



6 ★ MYKONOS. Gay friendly.

Avec seulement 10.000 habitants, la ville de Mykonos (ou Chora), capitale de l'île de Mykonos, est pourtant mondialement connue. La ville est fidèle à son image de carte postale: petites maisons blanches aux volets bleus, rues peintes en blanc, moulins à vent, petites églises orthodoxes, boutiques traditionnelles ou branchées, galeries d'art... Tout y est! La ville a connu un réel boom touristique dans les années 1970, popularisée notamment par les gays qui adorent s'y retrouver pour profiter du soleil et faire la fête. Mais les 400.000 touristes qui visitent Mykonos chaque année ne sont pas tous gays, enfin à ce qu'on dit :-)

229 km à l'est de Mycènes



6 ★ CORFOU. L'île entre Italie et Albanie. [Région touristique]

(Corfu) Corfou compte 110.000 habitants. C'est l'île la plus au nord de toute la Grèce. Située entre l'Italie et l'Albanie, Corfou a de tous temps été sujet de convoitise,

notamment pour le commerce... et aujourd'hui pour le tourisme de masse. Corfou a récemment été inscrite au patrimoine mondial de l'Unesco pour son caractère unique, mêlant de multiples cultures, à la fois byzantine, italienne, française, anglaise, mais surtout grecque! La beauté sauvage de Corfou a inspiré de nombreux écrivains et artistes, tels que Goethe ou Sisley. L'impératrice Sissi y avait même fait construire un ravissant palais.


324 km au nord-ouest de Mycènes



4 ★ BUTRINT. La cité abandonnée.

Butrint fut habitée depuis la préhistoire (50.000 ans avant J.C.), puis fut habitée par des Grecs, des Romains, des Vénitiens... La ville se développe considérablement grâce au commerce, car elle se trouve alors sur une route marchande. Cependant, à partir de la fin du Moyen-Âge (15e siècle), à cause des marais environnants, la ville perd de plus en plus d'habitants et finit par être totalement abandonnée. Aujourd'hui, le site est classé au patrimoine mondial de l'UNESCO. Un musée présente les différentes périodes de développement de la ville. Parmi les monuments encore "debout", on trouve un théâtre romain, des bains romains, une chapelle (5e siècle), la Porte du Lion (l'une des entrées dans la forteresse médiévale)... Le site archéologique (40 km²) fait aujourd'hui partie du Parc Naturel de Butrint (86 km²), incluant entre autre un petit lac de 16 hectares. Rappel: 100 hectares = 1 km².

327 km au nord-ouest de Mycènes



4 ★ SARANDE. Station balnéaire albanaise. (Sarandë)

Cette petite ville de 20.000 habitants située au sud de l'Albanie est plus de deux fois millénaire. Connue dans l'Antiquité comme Onhezmi, elle prend ensuite le nom de Sarandë, qui signifie quarante saints, en rapport avec une abbaye du même nom. Aujourd'hui, c'est l'une des principales stations balnéaires du pays. Elle est située au pied de la montagne Sarandë, ce qui lui procure un élégant écrin naturel. Son front de mer, de près de 6 km de long, est à la fois calme et ravissant. Tout est ici fait pour le plaisir des touristes. Jolie promenade, vendeurs de rue, bars, restaurants, hôtels, marina, plages...

337 km au nord-ouest de Mycènes



Autres sujets qui pourraient vous plaire: Classés selon la distance.

Devenir rédacteur et

évaluateur. Rédigez un nouveau point d'intérêt et figurez parmi nos auteurs. Cliquez sur "Rédiger" ou écrivez-nous à redaction@seevisit.com. Vous pourrez également faire partie de notre groupe d'évaluation si vous le souhaitez.

Faire paraître votre activité commerciale. Pour rédiger un point d'intérêt lié à un événement (fête, brocante...) ou à une activité commerciale (restaurant, bar, boutique, parc d'attractions, musée...), cliquez sur "Rédiger". C'est gratuit.

Conditions générales. Seevisit ne collecte pas d'information personnelle sur ses utilisateurs, hormis leur position si ceux-ci l'acceptent. • L'utilisation de Seevisit ne confère aux utilisateurs aucun droit de propriété intellectuelle sur ses contenus. • Les informations disponibles sur Seevisit sont gratuites et peuvent comporter des erreurs. Un utilisateur ne pourra tenir Seevisit responsable d'un éventuel préjudice en cas d'information erronée. • Seevisit crée des liens hypertextes vers des sites ne lui appartenant pas et sur lesquels il ne dispose d'aucun contrôle. • Les utilisateurs qui chargent des textes ou des photos sur Seevisit s'engagent à en être les auteurs ou à en disposer des droits. Ils donnent à Seevisit le droit d'utilisation gratuite sans limite de temps.

Auteurs. Les cartes Seevisit sont éditées grâce aux fonds de carte Umap (lien ci-dessous). Les auteurs des photos sont indiqués sur les noms des photos.

www.umap.openstreetmap.fr/fr/

Mots clés. Faire du tourisme à Mycènes. Découvrir Mycènes pendant un week-end. See Visit vous montre les activités à Mycènes, mais aussi près et autour de Mycènes. See Visit vous propose un plan (une carte) de Mycènes afin de visualiser les attractions et spots incontournables.

Visiter la ville de Mycènes en 1 jour, en 2 jours ou 3 jours ou une semaine. Vous pouvez faire le circuit (promenade à pied) ou chercher d'autres sites à proximité de Mycènes. Triez la page pour obtenir le classement par nombre d'étoiles des lieux à voir absolument. Si vous restez 24h ou 48h, consultez l'office de tourisme pour plus d'information pour d'autres balades aux alentours.