

**3 MANACOR.** Avec une population d'environ 40.000 habitants, Manacor compte parmi les grandes villes de Majorque. Peu de touristes s'y rendent car il y a bien d'autres choses à découvrir avant. La ville est surtout connue pour son industrie de la "perles de Majorque". Inventées au 19e siècle, fabriquées avec des petites billes de verre couvertes de nacre d'écailles de poisson, ces perles imitent admirablement les véritables perles.



**PLAN DE VISITE DE MANACOR.** Les distances des points d'intérêts sont affichées à vol d'oiseau par rapport à Iglesia Nostra Senyora del Dolors.

**1 IGLESIA NOSTRA SENYORA DELS DOLORS.**

0 km au nord du centre de Manacor



**1 PERLES MAJORICA.** Vous aurez la possibilité de visiter l'usine et ensuite d'acheter des bijoux si vous le souhaitez. Les vraies perles sont fabriquées par les huîtres, mais ici on vous explique comment on fabrique ces ravissantes fausses perles depuis le 19e siècle. Ce sont des petites billes de verre que l'on fait tremper dans de

la nacre produite à partir d'écailles de poisson. Pour la visite de l'usine, le mieux est d'appeler avant de vous y rendre. Sachez également qu'une boutique se trouve aussi à proximité des Grottes du Drac. Un petit parcours vous explique sommairement le procédé de fabrication.

[Téléphone: +34 971 550 900](tel:+34971550900)

Adresse: Via Palma 9, 07500 Manacor, Îles Baléares, Espagne

1.6 km à l'ouest de Manacor



**Ajoutez un point d'intérêt sur cette page:**

**7 MAJORQUE. La plus grande île des Baléares.** (Mallorca) [Région touristique]

Majorque est la plus grande île d'Espagne et, avec 900.000 habitants, la plus peuplée des îles Baléares. Avec 10 millions de visiteurs par an, c'est également l'île la plus visitée d'Europe. Revers de la médaille, Majorque souffre parfois d'une mauvaise réputation d'île à touristes... de masse! Avec ses stations balnéaires qui s'étalent à perte de vue, comme par exemple Port Alcúdia au nord-est, en pleine saison Majorque a de quoi séduire ceux pour qui vacances riment surtout avec animations, plage, soleil et cocktails. Attention contrairement aux îles Canaries, dans ces grandes stations, la plupart des hôtels et restaurants sont fermés d'octobre à mars, et tout semble triste. Hors saison, on vous conseille donc plutôt des stations plus authentiques, comme par exemple la magnifique Port Soler au nord-ouest. Mais soyons clair, pour connaître Majorque il faut bouger, et pas uniquement pendant l'aquagym! Achetez des excursions ou louez une voiture. Sinon louez un vélo, mais les montagnes et les nombreux cyclistes de bon niveau qui viennent à Majorque pour s'entraîner risquent de doucher votre motivation. Ces montagnes il faut les voir! Situés au nord de l'île, les sommets de la serra de Tramuntana et les falaises du cap de Formentor devraient fort

vous plaire. Visitez également les nombreux villages médiévaux de l'arrière-pays. Comme par exemple Sineu, Artà ou Polentia. Si vous séjournez dans la grande station de Port Alcúdia, sachez que Polentia est à moins de deux kilomètres. Vous n'avez donc aucune excuse pour ne pas vous y rendre en vélo!

48 km à l'ouest de Manacor



**Rédacteur.** David Mani.

**3 MANACOR.** Avec une population d'environ 40.000 habitants, Manacor compte parmi les grandes villes de Majorque. Peu de touristes s'y rendent car il y a bien d'autres choses à découvrir avant. La ville est surtout connue pour son industrie de la "perles de Majorque". Inventées au 19e siècle, fabriquées avec des petites billes de verre couvertes de nacre d'écailles de poisson, ces perles imitent admirablement les véritables perles.

0 km au nord de Manacor




**3 COVES DELS HAMS. Et leurs harpons transparents.** Ces grottes se sont formées il y a dix millions d'années. Il y a donc peu de temps si l'on compare aux cinq milliards d'années de la Terre! Les grottes

ont été découvertes en 1905 alors que l'on cherchait de l'onyx. Comme les grottes Dels Drac plus connues, situées à 2 km au sud-est, elles possèdent un ravissant lac, mais sont un peu moins grandes. En revanche, leur grande particularité réside dans leurs grandes stalactites transparentes en forme de harpons mises en valeur par un bel éclairage. "Hams" signifie d'ailleurs "harpons" en catalan.

[Téléphone: +34 971 82 09 88](tel:+34971820988)

Adresse: Ctra. Ma-4020 Manacor-Porto Cristo, Km. 11, 07680 Porto Cristo, Majorque - Îles Baléares, Espagne  
10 km à l'est de Manacor



**4 COVES DELS DRAC. Le plus grand lac souterrain au monde.** Après avoir marché dans les grottes pendant quelques centaines de mètres, vous atteindrez le grand lac Martel. Mesurant 177 m de long et 40 m de large, c'est le plus grand lac souterrain au monde. Il rend ces grottes uniques. Dans l'obscurité de la grotte, vous assisterez à un petit concert de musique classique. Les musiciens sont installés sur une grande barque qui traverse le lac majestueusement et qui illumine la surface de l'eau et les parois de la grotte. Le spectacle est ravissant. Ensuite, vous aurez le choix de sortir de la grotte à pied ou en traversant le lac en barque.


[Téléphone: +34 971 82 07 53](tel:+34971820753)

Adresse: ~Ctra. de les Coves, 07680 Porto Cristo, Majorque - Îles Baléares, Espagne  
11 km à l'est de Manacor

**3 SANTUARI DE SANT SALVADOR.**

Majorque compte plusieurs sanctuaires et monastères bâtis en hauteur. Prché sur son roc à 500 mètres au dessus de la plaine, le Santuari de San Salvador est l'un d'entre eux. C'est le deuxième lieu de pèlerinage le plus important de l'île après le Santuari de Lluc. La route est certes un peu compliqué pour y parvenir, mais ensuite vous bénéficierez d'un ravissant point de vue jusqu'à la mer.

13 km au sud de Manacor



**4 ELS CALDERERS DE SANT JOAN.**

**Ferme seigneuriale.** Cette demeure est une ancienne ferme (finca) seigneuriale datant du 19e siècle. Les jardins aux abords de la demeure sont ravissants. Pendant une petite heure, vous visiterez une quinzaine de pièces joliment meublées et décorées qui vous transporteront dans le temps. Lors de la visite des caves vous pourrez même déguster le vin local, un vin cuit ressemblant au Porto et au Martini rouge. La visite se termine par la cuisine paysanne et une dégustation de soubressade, saucisson typique des îles Baléares.

[Téléphone: +34 971 52 60 69](tel:+34971526069)

Adresse: Camino Els Calderers, 07240 Sant Joan, Majorque - Îles Baléares, Espagne

13 km à l'ouest de Manacor




**3 SINEU. Le petit village et son marché du mercredi.**

Ce petit village de près de 4.000 habitants a été fondé par Jacques II. Sa sublime église, que l'on aperçoit de loin, date du 15e siècle. À ne pas rater, surtout le soir lorsque elle s'illumine. Avec ses petites rues piétonnes, ses places charmantes, ses cafés et ses restaurants, le soir venu Sineu est à la fête. Mais ce n'est rien en comparaison des jours de marché. Chaque mercredi matin on vient de loin pour profiter de ses étals et de ses produits régionaux et artisanaux. Au nord de la grand place, avec ses poules et ses brebis, la partie réservée à la vente d'animaux devraient enchanter les enfants.

Adresse: 07510 Sineu, Majorque - Îles Baléares, Espagne

19 km au nord-ouest de Manacor



**3 ARTÀ. Et sa forteresse de San Salvador.**

La ville d'Artà compte 7.000 habitants. On aperçoit de loin la butte rocheuse sur laquelle sa forteresse San Salvador est construite. Aujourd'hui catholique, c'est en fait une ancienne forteresse musulmane datant du 10e siècle, du temps où les Arabes occupaient

l'Espagne et ses îles. Vous descendrez ensuite en ville pour profiter de son agréable rue Ciutat, de ses boutiques, de ses cafés et restaurants.

19 km au nord-est de Manacor



#### 4 **CAPDEPERA. Et sa forteresse.**

Capdepera est une ville qui compte environ 13.000 habitants, et qui englobe à l'est les ravissantes stations de Cala Agulla et Cala Radjada. Mais ici on parle de la vieille ville. Elle a été fondée au 14e siècle et, de son passé, elle garde cette imposante forteresse que l'on aperçoit de loin et qui donne à la ville cet aspect si oriental. La forteresse culmine à 159 mètres sur le mont Puia qu'elle ceinture totalement. Le Castel ne protège plus aujourd'hui qu'une chapelle (Notre-Dame de l'Espérance) ainsi qu'une tour de guet et l'ancienne maison du gouverneur. Chaque troisième week-end de mai, le castel accueille un festival dédié au Moyen-Âge, avec animations, concerts et pièces de théâtre. Plus bas, en ville, l'église Saint Barthélémy (Sant Bartomeu) est dédiée au saint patron de la ville. À dix km au sud, avec son plan carré, La Tour de Canyamel, d'origine musulmane, constitue une autre curiosité à découvrir.

Adresse: 07580 Capdepera, Majorque - Îles Baléares, Espagne

24 km au nord-est de Manacor



#### 3 **ALGAIDA. Et son monastère de Cura.**

Algaida compte près de 6.000 habitants. En arabe, Algaida signifiait "la base". Si vous parlez un peu espagnol et un peu arabe, remarquez au passage que l'article arabe "al" a donné "el" en espagnol. Pourquoi "la base"? Probablement parce que la ville se trouve à la base de six petites montagnes dont, la plus haute et la plus célèbre, Puig de Randa, culmine à 543 mètres. Sur cette montagne se trouve un ravissant monastère franciscain. De là-haut, vous aurez une vue ravissante sur les cinq autres collines et la région! Au loin à l'ouest vous apercevez Palma, la capitale, tandis qu'au nord se dessine le cap de Formentor. Il est possible de visiter l'église, datant du 17e siècle, ainsi qu'un petit musée.

Adresse: 07210 Algaida, Majorque - Îles Baléares, Espagne

27 km à l'ouest de Manacor



#### 3 **CALA AGULLA. Sa baie, sa plage et sa pinède**

Cette petite station balnéaire d'environ 3.000 habitants occupe la partie nord d'une petite péninsule rattachée à la ville de Capdepera à deux kilomètres dans les terres à l'ouest. Cala Agulla est réputée pour sa baie et sa pinède classée en "zone naturelle". Son immense plage de sable fin,

bordée de rochers, est l'une des plus belles de Majorque. Comme elle a l'autre avantage d'être grande et de pouvoir accueillir beaucoup de monde, elle est très fréquentée en été.

Adresse: 07590 Cala Agulla, Majorque - Îles Baléares, Espagne

27 km au nord-est de Manacor



#### **Autres sujets qui pourraient vous plaire:**

Classés selon la distance.

**Devenir rédacteur et évaluateur.** Rédigez un nouveau point d'intérêt et figurez parmi nos auteurs. Cliquez sur "Rédiger" ou écrivez-nous à [redaction@seevisit.com](mailto:redaction@seevisit.com). Vous pourrez également faire partie de notre groupe d'évaluation si sous le souhaitez.

#### **Faire paraître votre activité commerciale.**

Pour rédiger un point d'intérêt lié à un événement (fête, brocante...) ou à une activité commerciale (restaurant, bar, boutique, parc d'attraction, musée...), cliquez sur "Rédiger". C'est gratuit.

**Conditions générales.** Seevisit ne collecte pas d'information personnelle sur ses utilisateurs, hormis leur position si ceux-ci l'acceptent. • L'utilisation de Seevisit ne confère aux utilisateurs aucun droit de propriété intellectuelle sur ses contenus. • Les informations disponibles sur Seevisit sont gratuites et peuvent comporter des erreurs. Un utilisateur ne pourra tenir Seevisit responsable d'un éventuel préjudice en cas d'information erronée. • Seevisit crée des liens hypertextes vers des sites ne lui appartenant pas et sur lesquels il ne dispose d'aucun contrôle. • Les utilisateurs qui chargent des textes ou des photos sur Seevisit s'engagent à en être les auteurs ou à en disposer des droits. Ils donnent à Seevisit le droit d'utilisation gratuite sans limite de temps.

**Auteurs.** Les cartes Seevisit sont éditées grâce aux fonds de carte Umap (lien ci-dessous). Les auteurs des photos sont indiqués sur les noms des photos.

[www.umap.openstreetmap.fr/fr/](http://www.umap.openstreetmap.fr/fr/)

**Mots clés.** Faire du tourisme à Manacor. Découvrir Manacor pendant un week-end. See Visit vous propose les points d'intérêts à Manacor, mais aussi près et autour de Manacor. / Visiter la ville de Manacor en 1 jour, en 2 jours ou 3 jours ou une semaine. See Visit vous propose un plan (une carte) de Manacor afin de visualiser les attractions et activités et immanquables. Vous pouvez faire le circuit (promenade à pied) ou découvrir d'autres attractions à proximité de Manacor. Triez la page, pour obtenir le classement par nombre d'étoiles des sites à voir absolument. Si vous restez 24h ou 48h, consultez l'office de tourisme pour plus d'information pour d'autres balades aux alentours.