


5 LE PAL. Zoo et parc d'attraction. Le Pal est à la fois un parc zoologique (ouvert en 1973) et un parc d'attraction (ouvert en 1981). Sur 50 hectares, le parc propose trois spectacles d'animaux (Otaries, Oiseaux en Vol et Perroquets) et abrite 700 animaux venant des cinq continents et évoluant dans leur habitat naturel. Le parc possède 28 attractions. Des attractions à sensations: L'Azteca qui est une sorte d'immense circuit avec des virages à couper le souffle, Le Tigre de Sibérie qui donne plein d'adrénaline et qui finit sa course dans une étendue d'eau, Le Disque du Soleil qui est une grande roue qui va de gauche à droite en pivotant, Les Chaises Volantes, Le Bateau Pirate qui se balance de gauche à droite. En 2018, Le Pal inaugure deux nouvelles attractions: Les Montagnes Russes et Yukon Quad avec une vitesse très importante puisqu'il atteint les 90 kilomètres par heure. Le parc dispose également de grandes attractions aquatiques telles que Alligator Baie, où chaque personne est dans un bateau et le but du jeu est de lancer de l'eau sur son adversaire à l'aide d'un canon. Pour ce qui concerne la restauration le parc possède un restaurant (La Coupole), une cafétéria (Le Quai West), une crêperie (Le Bangala) ainsi que quatre snacks. Le parc a en outre des aires de pique-nique ombragées où l'on peut se restaurer en ayant apporté son propre repas.



PLAN DE VISITE DU ZOO LE PAL. Prévoir 1 ou 2 jours. Les distances des points d'intérêts sont affichées à vol d'oiseau par rapport à à l'entrée du parc. Pour vous rendre au parking situé au début du parcours, cliquez sur "itinéraire" plus bas.
0 km au nord du centre

Enseigna. Apprenez une nouvelle langue. Accom Enseigna Formation est spécialisé dans les formations pour les salariés des

entreprises et administrations à Paris, Bordeaux, Toulouse, Marseille et Lyon. Toutes nos formations sont éligibles au Compte Personnel de formation (CPF)



ACCOM ENSEIGNA FORMATION

- Anglais
- Espagnol
- Italien
- Chinois
- Allemand
- Français
- Russe
- Arabe
- Japonais

**PARIS - BORDEAUX - TOULOUSE
MARSEILLE - LYON**

**Formations professionnelles pour les salariés
des entreprises et des administrations**

Ajoutez un point d'intérêt sur cette page:

AUVERGNE-RHONE-ALPES. Des volcans aux grands sommets. [Région] Sur son immense territoire, la région Auvergne-Rhône-Alpes concentre deux chaînes de montagnes emblématiques. A l'ouest, le vieux et rond massif central, âgé de 3.000 millions d'années. A l'est, les jeunes et pointues Alpes, âgées d'à peine 100 millions d'années. Que vous préférerez l'Auvergne pour les volcans et les randonnées, ou les Alpes pour la neige et le ski, vous avez probablement déjà goûté à ces deux montagnes... Car c'est ici que jaillissent les eaux parmi les plus connues au monde, telles que Volvic, Vittel, Evian ou Vichy... D'ailleurs avec toutes ces eaux, la région est la première région française pour le thermalisme. Si vous préférez le vin à l'eau, vous ne serez pas en reste, car le long du Rhône qui coule au centre, la région produit de très bons Côtes du Rhône, vins qui ne déçoivent presque jamais. La capitale de l'Auvergne-Rhône-Alpes est Lyon, l'ancienne capitale des Gaules. Il n'y a donc pas de doute possible, vous êtes dans une grande région!


127 km au sud-est de Le Pal, entrée



Rédacteur. Christine Hochet.

5 LE PAL. Zoo et parc d'attraction. Le Pal est à la fois un parc zoologique (ouvert en 1973) et un parc d'attraction (ouvert en 1981). Sur 50 hectares, le parc propose trois spectacles d'animaux (Otaries, Oiseaux en Vol et Perroquets) et abrite 700 animaux venant des cinq continents et évoluant dans leur habitat naturel. Le parc possède 28 attractions. Des attractions à sensations: L'Azteca qui est une sorte d'immense circuit avec des virages à couper le souffle, Le Tigre de Sibérie qui donne plein d'adrénaline et qui finit sa course dans une étendue d'eau, Le Disque du Soleil qui est une grande roue qui va de gauche à droite en pivotant, Les Chaises Volantes, Le Bateau Pirate qui se balance de gauche à droite. En 2018, Le Pal inaugure deux nouvelles attractions: Les Montagnes Russes et Yukon Quad avec une vitesse très importante puisqu'il atteint les 90 kilomètres par heure. Le parc dispose également de grandes attractions aquatiques telles que Alligator Baie, où chaque personne est dans un bateau et le but du jeu est de lancer de l'eau sur son adversaire à l'aide d'un canon. Pour ce qui concerne la restauration le parc possède un restaurant (La Coupole), une cafétéria (Le Quai West), une crêperie (Le Bangala) ainsi que quatre snacks. Le parc a en outre des aires de pique-nique ombragées où l'on peut se restaurer en ayant apporté son propre repas.


0 km au nord de Le Pal, entrée



6 VICHY. Ville d'eau Capitale. Cette élégante ville de 25.000 habitants a des faux airs de petit Paris. Et pas simplement parce qu'elle a été capitale de la France pendant la Seconde Guerre mondiale mais parce qu'elle possède un grand nombre de ravissants hôtels pour loger les nombreux curistes qu'elle attire depuis longtemps. Déjà du temps des Romains, Vichy est réputée pour ses eaux, et la ville s'appelle d'ailleurs tout simplement Aqua Calidae, ce qui signifie eaux chaudes. Car à cette époque on perçoit surtout l'utilité de ses eaux chaudes pour les bains, plutôt que pour ses vertus curatives en les buvant. Un peu oubliées au Moyen-Âge, les eaux de Vichy regagnent en popularité au 17^e siècle. La ville attire tous les peuples, à commencer par Napoléon III, grand adepte des cures et des loisirs. C'est grâce à lui que la Vichy se dote de ravissants établissements qui viennent l'embellir: casino, établissements thermaux, opéra, grands hôtels... Et lors de la Seconde Guerre mondiale, c'est justement pour ses grands hôtels que Vichy, proche de la ligne de démarcation, est choisie pour devenir capitale de la France. Car il faut pouvoir loger beaucoup de monde rapidement. Les hôtels deviennent des ministères... Si vous dormez dans l'un de ces hôtels, vous pourrez vous vanter d'avoir dormi dans un ministère! 46 km au sud de Le Pal, entrée



4 MORVAN. La forêt des Gaulois. Situé en Bourgogne-Franche-Comté, le Morvan est à la fois une forêt, un parc naturel protégé et une petite chaîne de montagne. Son sommet, le Haut Folin, culmine à seulement 901 mètres. A peine 10 km au sud, se trouve l'ancienne ville gauloise de Bibracte. Au 1^{er} siècle avant JC, cette ville était la capitale des Eduens, l'un des peuples constituant la Gaule. Et c'est ici que les Gaulois décidèrent de s'unir contre les Romains, derrière leur chef Vercingétorix. Après la défaite d'Alésia, la ville est abandonnée. Aujourd'hui c'est un important lieu de fouilles sur la civilisation gauloise. 56 km au nord-est de Le Pal, entrée



3 LAC DES SETTONS. Au cœur de la forêt du Morvan. Avec une superficie de 360 hectares, le lac artificiel des Settons est le plus grand lac de la forêt du Morvan. Il a une profondeur de 18 mètres et est alimenté par la rivière Cure, qui autrefois était utilisée pour le flottage du bois jusqu'à Paris. Aujourd'hui aménagé pour la plaisance et la pratique de sports nautiques, le lac des Settons est très fréquenté, surtout pour la baignade en été. Il existe plusieurs plages tout autour du lac, surveillées ou non, mais la plage du midi, située à l'est, est la plus

populaire.

Adresse: 58230 Lac des Settons, Montsauche-les-Settons, France
83 km au nord-est de Le Pal, entrée



3 MONTFERRAND. Cité rivale de Clermont. Datant de l'époque médiévale, Montferrand est certes plus récente que Clermont qui date de l'époque romaine, mais elle n'est pourtant pas qu'un simple quartier de Clermont-Ferrand. Du temps des ducs d'Auvergne, Montferrand est une cité prospère, rivale de Clermont. C'est sous l'impulsion du roi Louis XIII puis du roi Louis XV que Montferrand est forcée au mariage avec Clermont... Et à partir de là, Montferrand entre dans un long déclin. Mais aujourd'hui c'est peut-être une chance, car délaissée des urbanistes adoreurs du béton brut, Montferrand conserve son aspect d'autrefois: Façades, balustrades, arcades, tourelles, demeures paysannes, hôtels particuliers en pierre de Volvic... Idéal pour la flânerie.

89 km au sud-ouest de Le Pal, entrée



6 CLERMONT-FERRAND. Au pied des volcans. Clermont-Ferrand, ville de 270.000 habitants (agglomération) est située au pied de la chaîne volcanique des Puys. C'est

d'ailleurs sur un ancien volcan que la ville est en partie bâtie, tout du moins la partie Montferrand. Car en effet, Clermont-Ferrand est composée de deux anciennes cités. Elle est née en 1630 de la volonté de Louis XIII de réunir ces deux villes rivales: La ville antique de Clermont (aujourd'hui le centre) et la ville médiévale de Montferrand. Mais c'est au 19e siècle que les choses changent encore plus pour Clermont-Ferrand, quand les usines Michelin s'y installent et changent indubitablement le destin de la ville, lui assurant croissance et prospérité. On ne vient donc pas à Clermont-Ferrand sans visiter les usines Michelin, les volcans et Montferrand.

91 km au sud-ouest de Le Pal, entrée



4 VEZELAY. En route pour Saint-Jacques de Compostelle. Vézelay est l'un des 150 villages classés "plus beaux villages de France". Vous devriez donc y passer un agréable moment. Mais, si vous ne devez retenir que deux choses de votre visite, c'est tout d'abord que vous pouvez commencer ici votre pèlerinage pour Saint-Jacques de Compostelle. Graver la colline de Vézelay sera chose facile, comparé aux 87 jours de marche pour parcourir les 1920 km jusqu'à Saint-Jacques de Compostelle. Ensuite, il faut retenir que ce sont les reliques du corps de Marie-Madeleine, disciple de Jésus, qui ont donné à Vézelay sa réputation. 107 km au nord de Le Pal, entrée



5 BEAUNE. Capitale des vins de Bourgogne. Cette jolie ville de 20.000 habitants est le siège de bon nombre de maisons de négoce de vins de Bourgogne. Elle possède une riche architecture et est surtout connue pour ses fameux Hospices de Beaune, aux toitures si caractéristiques. 109 km au nord-est de Le Pal, entrée



4 NUITS-SAINT-GEORGES. Capitale des vins de Bourgogne Nuits-Saint-Georges. Cet agréable village de 5.000 habitants est la capitale des vins de Bourgogne Nuits-Saint-Georges. Le village fait partie de la route des vins de Bourgogne entre Dijon (au nord) et Santenay (au sud). En 2017, Nuits-Saint-Georges fut l'une des villes étapes du Tour de France, une autre façon de prendre la route! A l'origine, le village s'appelait tout simplement Nuits, mais pour profiter de la renommée du Saint-Georges, un excellent vin de Bourgogne, en 1892, le village se renomme Nuits-Saint-Georges. 123 km au nord-est de Le Pal, entrée

123 km au nord-est de Le Pal, entrée




4 GUEDELON. Ils construisent un château! Ouvert au public depuis 1997, cet incroyable chantier se propose de construire un château du Moyen-Age, sur un site vierge, en utilisant exclusivement les techniques d'autrefois. Vous pourrez visiter le château, déjà bien avancé: logis du seigneur, cellier, tours défensives, chemin de ronde... Et autour du château, vous pourrez rencontrer les artisans (carriers, tailleurs de pierre, bûcherons, charpentiers, cordiers, vanniers...) qui travaillent devant vous et qui vous expliquent leur travail. On doit cette folle idée à Michel Guyot, propriétaire du Château de Saint-Fargeau (situé à 10 km). Lors de travaux dans son château, il découvre qu'il a été construit sur les ruines d'un ancien château. D'où son idée "impossible" de reconstruire ce château, mais sur un autre site. Il fallait un site propice à la construction d'un château, avec de l'eau, du bois, des pierres, de la glaise... On choisit donc une ancienne carrière de pierre. Aujourd'hui, Guédelon attire plus de 300.000 visiteurs par an. Qualifié d'"archéologie expérimentale", c'est un chantier unique au monde! 125 km au nord de Le Pal, entrée



6 ZOO-PARC DE BEAUVAL. Le plus beau zoo de France.

Le parc a été créé en 1980 et ne cesse de grandir. Beauval ne s'appelle pas zoo-parc pour rien, car tout est ravissant ici, les animaux bien sûr, mais le parc également, très grand et verdoyant. Le parc possède notamment plusieurs pandas, un animal assez rare dans les zoos. Tous les animaux sont là ou presque: 3000 animaux sur 35 hectares. *** Mais au fait, combien mesure un hectare? Réponse dans le paragraphe rédacteur.

191 km au nord-ouest de Le Pal, entrée



Autres sujets qui pourraient vous plaire:

Classés selon la distance.

Devenir rédacteur et évaluateur. Rédigez un nouveau point d'intérêt et figurez parmi nos auteurs. Cliquez sur "Rédiger" ou écrivez-nous à redaction@seevisit.com. Vous pourrez également faire partie de notre groupe d'évaluation si sous le souhaitez.

Faire paraître votre activité commerciale.

Pour rédiger un point d'intérêt lié à un événement (fête, brocante...) ou à une activité commerciale (restaurant, bar, boutique, parc d'attraction, musée...), cliquez sur "Rédiger". C'est gratuit.

Conditions générales. Seevisit ne collecte pas d'information personnelle sur ses utilisateurs, hormis leur position si ceux-ci l'acceptent. • L'utilisation de Seevisit ne confère aux utilisateurs aucun droit de propriété intellectuelle sur ses contenus. • Les informations disponibles sur Seevisit sont gratuites et peuvent comporter des erreurs. Un utilisateur ne pourra tenir Seevisit responsable d'un éventuel préjudice en cas d'information erronée. • Seevisit crée des liens hypertextes vers des sites ne lui appartenant pas et sur lesquels il ne dispose d'aucun contrôle. • Les utilisateurs qui chargent des textes ou des photos sur Seevisit s'engagent à en être les

auteurs ou à en disposer des droits. Ils donnent à Seevisit le droit d'utilisation gratuite sans limite de temps.

Cartes. Les cartes Seevisit sont éditées grâce aux fonds de carte Umap OSM-fr et Umap OpenStreetMap.

www.umap.openstreetmap.fr/fr/

Mots clés. Faire du tourisme à Le Pal, dans l'Allier en Auvergne-Rhône-Alpes. Découvrir Le Pal pendant un week-end. See Visit vous propose également les attractions et points d'intérêts et visites touristiques près et autour de le Pal.