


3 LACOSTE. Du marquis de Sade à Pierre Cardin. Lacoste, petit village de 400 habitants, est un petit bijou du Luberon. Un musée en plein air mêlant le Moyen-Âge et la Renaissance. Mais la popularité de Lacoste est surtout liée à son château. Parmi ses propriétaires, on compte le célèbre marquis de Sade, "inventeur" du sadomasochisme... Aujourd'hui le château a été réhabilité par une autre célébrité, le couturier Pierre Cardin, qui y présente notamment sa sélection d'œuvres d'art contemporain... Œuvres à aimer ou à détester, mais les sadomasochistes vous diront que l'amour et la haine sont souvent liés...




PLAN ET CIRCUIT DE VISITE DE LACOSTE. Parcours de 1 km (points rouges). Prévoir 1 heure (retour inclus), sans les visites et activités. Les distances des points d'intérêts sont affichées à vol d'oiseau par rapport au Château (3). Pour vous rendre au parking situé au début du parcours, cliquez sur "itinéraire" plus bas.
0.2 km à l'est du centre

1 ÉGLISE SAINT-TROPHIME. (1) Cette petite église paroissiale date du 12e siècle, tandis que le beffroi en fer forgé date du 18e siècle.
Adresse: ~84480 Lacoste, France
0.1 km au nord-est du centre de Lacoste




1 PORTAIL DE LA GARDE. (2) On entre dans le village médiéval par le Portail de la Garde. C'était autrefois la porte d'entrée principale lorsque le village était fortifié. Tout semble figé dans le temps, en tout cas dans celui du Moyen-Âge. Admirez les façades des immeubles alentours, avec leurs jolies portes et leurs fenêtres à meneaux. Les meneaux sont les montants qui divisent les fenêtres.
Adresse: ~Rue Sous Barry, 84480 Lacoste, France
0.1 km au nord-est du centre de Lacoste



1 CHÂTEAU. Le château du marquis de Sade. (3) Construit au 11e siècle, le château a été la propriété de la famille d'Agout jusqu'au 16e siècle. Ensuite le château est devenu la propriété du célèbre marquis de Sade. Le marquis de Sade (1740-1814) était un poète et romancier français. Il est très connu pour ses romans érotiques et pornographiques. C'est sur son nom qu'ont été formés par la suite les termes "sadisme" ou "sado-masochisme"! Pourchassé pour ses écrits, c'est dans ce château qu'il trouvait refuge entre deux emprisonnements... Le château est resté en ruines jusque dans les années 2000. Année où Pierre Cardin, célèbre couturier français, décide de le racheter et de le réhabiliter. Le château

devient un écrin pour ses ravissantes œuvres d'art contemporain. Lors de votre visite, vous verrez une partie des anciens appartements du marquis de Sade, ainsi qu'une collection de meubles de Pierre Cardin acquis lors de ses nombreux voyages. Même si vous ne visitez pas le château, montez au moins jusqu'à l'esplanade pour jouir d'une magnifique vue sur le Luberon.
Adresse: ~Chemin du Château, 84480 Lacoste, France
0 km au nord du centre de Lacoste



1 MAIRIE. Y a-t-il deux maires à Lacoste? (4) Pierre Cardin a commencé par racheter le château, mais a ensuite racheté une trentaine de maisons du village, avec l'idée de le transformer en une sorte de Saint-Tropez local. Tout semble estampiller Pierre Cardin dans le village. Certains n'y voient que des avantages, car le village peut vivre, voire revivre. Tandis que d'autres critiquent cette "mainmise" d'un homme riche et puissant sur leur village... Mais après tout, n'est-ce pas aussi là faire revivre le Moyen-Âge et ses seigneurs?...
Adresse: ~Rue du Four, 84480 Lacoste, France
0.1 km au sud-est du centre de Lacoste



Enseigna. Apprenez une nouvelle langue.

Accom Enseigna Formation est spécialisé dans les formations pour les salariés des entreprises et administrations à Paris, Bordeaux, Toulouse, Marseille et Lyon. Toutes nos formations sont éligibles au Compte Personnel de formation (CPF)



- Anglais
- Espagnol
- Italien
- Chinois
- Allemand
- Français
- Russe
- Arabe
- Japonais



**PARIS - BORDEAUX - TOULOUSE
MARSEILLE - LYON**

**Formations professionnelles pour les salariés
des entreprises et des administrations**

Ajoutez un point d'intérêt sur cette page:

LUBERON. Champs mauves et montagnes ocre.

[Région touristique] Le Luberon est à la fois un parc naturel (depuis 1977) et une région touristique recherchée. Situé entre les Alpes au nord et la Méditerranée au sud, le Luberon est resté pendant bien longtemps un peu à l'écart de la modernisation. On y vient pour ses villages pittoresques souvent perchés à flanc de montagne. Comme par exemple Gordes, village roi du Luberon, qui s'étage en ravissantes terrasses. A ne pas manquer! Ici les montagnes sont partout mais de dimensions raisonnables. Le point culminant de la région est à 1.125 mètres. Espérons que vous aimez les petites routes sinueuses, sinon il faudra vous y faire! Cependant, au printemps, lorsque les champs de lavande se parent de leur ravissante couleur mauve, le Luberon vous ensorcelle. Mais il n'y a pas que le mauve qui compte ici, l'ocre est tout aussi important. Allez faire un tour dans le Colorado Provençal (village de Rustrel) ou à Roussillon, pour admirer montagnes et sables ocre qui vous transporteraient presque sur une autre planète.

13 km au nord-ouest de Lacoste



PROVENCE-ALPES-COTE-D'AZUR.

La Riviera. [Région] La Provence-Alpes-Côte-d'Azur compte parmi les trois plus grandes régions françaises pour le tourisme. C'est le lieu idéal pour tous ceux qui ne savent choisir entre mer et montagne. Cette région mythique au surnom de PACA, n'a su se choisir un nom qui résume à lui seul la variété de ses paysages: La mer au sud, avec la mythique Côte d'Azur. La montagne au nord, avec les Alpes, plus hautes montagnes d'Europe. Et la Provence, avec ses paysages escarpés et ses charmants villages qui de tout temps ont constitué un refuge contre les invasions. Aujourd'hui, les seules invasions que l'on compte sont celles des touristes qui, été comme hiver, déferlent sur les sites internationalement connus de la région: Nice, Cannes, Monaco, Saint-Tropez sur la Côte d'Azur, Avignon ou le Luberon en Provence, ou encore Serre Chevalier dans les Alpes... Les touristes ont donc l'embaras du choix! Tout brille sur la French Riviera, et pas seulement les starlettes du prestigieux festival de Cannes! Quand il pleut, l'équivalent d'une semaine de pluie des autres régions se déverse en une heure, et le soleil brille de nouveau juste après! Fantastique non?

60 km au sud de Lacoste




Rédacteur. Patrick Palmas.

3 LACOSTE. Du marquis de Sade à Pierre Cardin.

Lacoste, petit village de 400 habitants, est un petit bijou du Luberon. Un musée en plein air mêlant le Moyen-Âge et la Renaissance. Mais la popularité de Lacoste est surtout liée à son château. Parmi ses propriétaires, on compte le célèbre marquis de Sade, "inventeur" du sadomasochisme... Aujourd'hui le château a été réhabilité par une autre célébrité, le couturier Pierre Cardin, qui y présente notamment sa sélection d'œuvres d'art contemporain... Œuvres à aimer ou à détester, mais les sadomasochistes vous diront que l'amour et la haine sont souvent liés...

0 km au nord de Lacoste



3 BONNIEUX. Le village aux deux églises.

Bonnieux, gros village de 1.300 habitants, compte parmi les plus beaux villages du Luberon. Avec son église perchée à 425 mètres, difficile de le rater, même de loin. Construites à flanc de rocher, ses maisons aux tuiles de terre cuite, s'étagent harmonieusement en terrasses entre le bas et le haut du village. Elles datent pour la plupart du 16e au 18e siècle. À cette époque Bonnieux était une ville prospère, car comme tout le Contat Venessain, elle appartenait aux Papes. Plusieurs évêques y avaient même leur résidence.

3.1 km à l'est de Lacoste



3 MÉNERBES. Village de Huguenots.

Ménerbes est un village très ancien puisqu'on y a retrouvé des traces de peuplement datant du Néolithique. À l'époque romaine, le village a tiré son nom de Minerve, déesse romaine de l'intelligence et de la sagesse. Au Moyen-Âge, le village était un bastion important des Huguenots (Protestants) qui venaient s'y réfugier lors des guerres de religion. Aujourd'hui, avec une population de 1.000 habitants, Ménerbes figure parmi les plus beaux villages de France. S'étendant tout en longueur et perché sur le versant sud d'un éperon rocheux, il bénéficie d'un bel ensoleillement et d'une lumière magnifique. Pas étonnant qu'il ait attiré de nombreux artistes (peintres, écrivains...). À commencer par Picasso et Dora Maar, sa célèbre muse. 5 km à l'ouest de Lacoste



4 ROUSSILLON. Village capitale de l'ocre.

Roussillon est probablement le deuxième village le plus emblématique du Luberon. Qu'il est agréable de se balader dans les ruelles étroites de Roussillon, avec son beffroi, ses jolies maisons, ses commerces et ses restaurants... Surtout en début ou en fin de journée lorsque les rayons du soleil viennent animer les couleurs de ses

façades ocre... Car Roussillon est situé au cœur du plus important gisement d'ocre au monde. Ocre qui servait autrefois de colorant naturel. Aussi, ne quittez pas le village sans avoir parcouru son sentier des ocres.

8 km au nord de Lacoste



4 GORDES. Le village roi du Luberon.

Ce joli village de 2.000 habitants fait partie de la centaine des plus beaux villages de France. Mais dans le Luberon, c'est incontestablement le village roi. Il séduit les artistes, les people et les touristes qui, en été, se pressent dans ses étroites ruelles. Avec ses remparts, son église, son château et ses commerces, le centre du village est ravissant certes. Mais c'est surtout de l'extérieur qu'il faut contempler Gordes, sans quoi la visite serait ratée! Sur le flanc sud d'un roc de 300 mètres de haut, le village est construit en terrasse. Il domine la vallée, les collines et villages alentours. En début ou en fin de journée, lorsque le soleil est chatoyant, sortez pour admirer ce panorama grandiose. Vous n'en verrez pas souvent des aussi beaux.

10 km au nord-ouest de Lacoste



4 APT. Cité romaine, capitale du fruit confit.

Apt, autrefois "Apta Julia" en hommage à Jules César, a été fondée en 45 avant J.C. par les Romains sur la Via Domitia, que la D900 emprunte toujours aujourd'hui. Avec Roussillon, Apt est capitale de l'ocre. Elle conserve la seule usine de fabrication toujours en activité dans la région; même si cette ancienne cité industrielle de 12.000 habitants est en pleine reconversion. Apt n'est certes pas la ville la plus visitée du Luberon, mais elle pourrait bien vous séduire lors d'un petit détour. Par exemple pour ses fruits confits, ses façades colorées, ses rues étroites ou encore son grand marché (tous les samedis), qui compte parmi les cent plus beaux marchés de France, et l'un des plus beaux de Provence. 11 km au nord-est de Lacoste



3 SÉNANQUE. L'abbaye sauvée à la Révolution.

Cette ravissante abbaye a été fondée au 11e siècle par des moines cisterciens. Elle est nichée dans le creux d'une petite vallée et entourée de champs de lavande qui lui servent d'écrin. Contrairement à beaucoup d'abbayes détruites ou abandonnées en 1791, lors de la Révolution Française (voir la "Bande Noire" ci-après), celle-ci est toujours active car elle a été sauvegardée par un bienfaiteur. Et ce n'est qu'en 1926 qu'une nouvelle communauté de moines s'y installe. Sénanque compte aujourd'hui dix moines. La visite permet de découvrir les différentes parties de l'abbaye. • L'église. Elle est très dépouillée, de style roman avec des toitures de lauze, ces pierres fines utilisées comme tuiles. • Le dortoir. Il est construit dans le prolongement de l'église. • Le cloître et son jardin. Ils se trouvent au centre et permettent de relier les différentes parties du monastère. • Le chauffoir. Seule pièce chauffée du monastère, par une ravissante cheminée. • La salle capitulaire. C'est le réfectoire, et c'est la seule salle où il est possible de parler.

13 km au nord-ouest de Lacoste



4 FONTAINE-DE-VAUCLUSE. Et le gouffre de la Sorgue. Avec son château en ruine, ses montagnes, sa rivière, ses boutiques et ses restaurants, ce charmant village d'à peine 600 habitants est très fréquenté par les touristes. Près d'un million par an! Ce qui attire tout ce monde, c'est la "fontaine": un gouffre, presque unique au monde, au fond duquel la rivière Sorgue prend sa source. Un gouffre aux eaux vert émeraude, plus intrigant que spectaculaire d'ailleurs. Mais toutefois l'occasion d'une agréable petite balade à deux pas du village. 15 km au nord-ouest de Lacoste



3 RUSTREL. Et son Colorado Provençal. Plus que ce petit village de 600 habitants, charmant au demeurant, c'est son Colorado Provençal, situé à moins de 2 km au sud-est, qu'il ne faut pas manquer! Promenez-vous dans ses collines ocre. Ses sables ont été utilisés pendant plusieurs décennies, entre autre dans la fabrication des peintures. 20 km au nord-est de Lacoste



6 L'ISLE-SUR-LA-SORGUE. La Venise des Antiquaires. Cette cité était à l'origine un village de pêcheurs installés dans des maisons sur pilotis en bords de (voire sur) la Sorgue; car à l'époque tout n'est ici qu'un vaste marécage. Les pêcheurs y pêchaient la truite, l'écrevisse, l'anguille... et même la loutre! Les choses ont bien changé. La ville est aujourd'hui une cité de 20.000 habitants presque entièrement dédiée au plaisir et au ravissement. Avec ses nombreux canaux, la ville a un petit air de Venise qui séduit d'emblée les touristes. Ici, il n'y a cependant pas de gondoles, mais des roues à aube qui rappellent le passé également industriel de la cité. Entre autre pour la fabrication des draps. Mais L'Isle-sur-la-Sorgue est également l'une des grandes capitales européennes des Antiquaires. Il y en a partout ou presque, regroupés dans un poignée de "villages" où il fait bon chiner ou juste flâner. Si vous n'aimez pas les antiquités, vous ne serez pas en reste, car la ville propose tous les dimanches un grand marché provençal, l'un des plus beaux de la région et de France.

20 km au nord-ouest de Lacoste



Autres sujets qui pourraient vous plaire:
Classés selon la distance.

Devenir rédacteur et évaluateur. Rédigez un nouveau point d'intérêt et figurez parmi nos auteurs. Cliquez sur "Rédiger" ou écrivez-nous à redaction@seevisit.com. Vous pourrez également faire partie de notre groupe d'évaluation si sous le souhaitez.

Faire paraître votre activité commerciale. Pour rédiger un point d'intérêt lié à un événement (fête, brocante...) ou à une activité commerciale (restaurant, bar, boutique, parc d'attraction, musée...), cliquez sur "Rédiger". C'est gratuit.

Conditions générales. Seevisit ne collecte pas d'information personnelle sur ses utilisateurs, hormis leur position si ceux-ci l'acceptent. • L'utilisation de Seevisit ne confère aux utilisateurs aucun droit de propriété intellectuelle sur ses contenus. • Les informations disponibles sur Seevisit sont gratuites et peuvent comporter des erreurs. Un utilisateur ne pourra tenir Seevisit responsable d'un éventuel préjudice en cas d'information erronée. • Seevisit crée des liens hypertextes vers des sites ne lui appartenant pas et sur lesquels il ne dispose d'aucun contrôle. • Les utilisateurs qui chargent des textes ou des photos sur Seevisit s'engagent à en être les auteurs ou à en disposer des droits. Ils donnent à Seevisit le droit d'utilisation gratuite sans limite de temps.

Cartes. Les cartes Seevisit sont éditées grâce aux fonds de carte Umap OSM-fr et Umap OpenStreetMap.

www.umap.openstreetmap.fr/fr/

Mots clés. Visiter la ville de Lacoste en 1 jour, en 2 jours ou 3 jours, ou par exemple pendant un week-end. See Visit vous propose un plan de Lacoste afin de visualiser les points d'intérêts essentiels et immanquables. Vous pouvez soit effectuer le circuit proposé (promenade à pied - points rouges), soit découvrir d'autres attractions à proximité ou autour de Lacoste (points verts). Si vous ne souhaitez voir qu'un ou deux spots de Lacoste, triez la page en "mode étoile" pour voir les sites à voir absolument. Pour plus d'information, si vous restez 24h ou 48h et que vous souhaitez découvrir les alentours, vous trouverez également des informations à l'office de tourisme de Lacoste.