


FRANCHE-COMTÉ, contrée des montagnes, des lacs et du comté. Voisine de la Suisse, cette jolie petite région montagneuse (le Jura) est agréable toute l'année. En été pour ses montagnes, ses lacs, ses cascades et ses sentiers... Et en hiver pour ses montagnes, ses paysages enneigés et ses pistes de ski, à condition d'aimer le froid... Mais pour vous réchauffer vous pourrez déguster les fameux vins du Jura et manger des griottines de Fougerolles, des cerises macérées dans du Kirsch, une autre spécialité bien réconfortante en hiver... ou en été d'ailleurs! La Franche-Comté c'est aussi le pays du comté, le fromage AOC le plus vendu. Et ici, du comté on en met partout, même dans la soupe! Les temps changent, mais la région conserve une forte tradition rurale (le lait) et manufacturière (les lunettes, les jouets, les pipes, l'horlogerie...) car autrefois on faisait paître les bêtes en été tandis qu'en hiver on assurait une subsistance en travaillant de ses mains.



CARTE DE LA FRANCHE-COMTE, et des environs.

HISTOIRE DE LA FRANCHE-COMTE, une comté franche et rebelle! La Franche-Comté est une région à fort caractère, avec un parcours bien plus turbulent que sa sœur la Bourgogne. En effet, au 9e siècle, après la mort de Charlemagne, la Franche-Comté naît du partage de la Bourgogne entre deux empires. La Bourgogne des ducs au royaume de France, la Bourgogne des comtes au Saint Empire Romain Germanique. La Bourgogne des ducs fait rapidement allégeance à son nouveau maître, le roi de France. Mais du côté de la Bourgogne des comtes, l'affaire est plus compliquée... Bien vite, la région devient la Franche Comté de Bourgogne, "franche" marquant le fait, raconte-t-on, que le Comte de Bourgogne, Renaud III, refuse de faire

allégeance à l'Empereur du Saint Empire. Tout au long de son histoire, la Franche-Comté luttera pour garder une relative indépendance, ce qui a profondément forgé son caractère. Au 16e siècle, avant qu'elle ne soit définitivement rattachée au royaume de France, lors de la guerre de dix ans, sous Louis XIII, c'est la moitié de la population qui mourra pour contrer la tentative de rattachement. Pour autant, malgré la légende, elle n'a jamais été sous domination espagnole. La confusion provient du fait qu'elle fut un temps rattachée à la Flandre, elle même sous domination espagnole. En 2016, lors de la fusion administrative de la région Bourgogne et Franche-Comté, la nouvelle région prend le nom de Bourgogne-Franche-Comté. On aurait pu imaginer que la région reprenne le nom de Bourgogne ou Bourgognes, mais c'était sans compter (jeu de mot) sur le caractère bien trempé de cette comté, franche et rebelle.

LES VILLES SONT TRIÉES PAR NOM.

Les distances sont données par rapport à Besançon.

Cliquez sur les photos.

6 BESANÇON. Dans la boucle du Doubs.

Cette cité de 120.000 habitants est la capitale de la Franche-Comté. Du temps de la Gaule, la ville s'appelait Vesontio. "Ves" signifiait à la fois s'écouler et s'enrouler, faisant probablement référence au fait que la rivière du Doubs s'écoule et s'enroule autour de la cité. C'est ici ce que l'on appelle "la boucle" (bien visible sur la photo). La vieille ville de Besançon se trouve dans cette ravissante boucle, presque fermée, et qui protège naturellement la ville, du moins du temps des invasions. Aujourd'hui encore, pour les Bisontins, vivre dans la boucle est un must! Comme l'ensemble de la Franche-Comté, Besançon a été sujet de convoitise, selon les époques sous "domination" ou "protection" du Saint-Empire Germanique, des Ducs de Bourgogne et de la Couronne d'Espagne. En 1678, c'est Louis XIV qui réussira à rattacher définitivement la ville au Royaume de France, et qui décide de faire fortifier la ville pour protéger son royaume étendu à l'est. Ce sera chose faite par Vauban, avec la fortification de la Citadelle, sur un mont qui surplombe la ville de près de 100 mètres. Montez-y, c'est aujourd'hui l'une des attractions phares de la ville, et de si haut, vous verrez la boucle.

0.2 km au nord-ouest du centre de Besançon



4 DOLE. Ancienne capitale de la Franche-Comté.

Venez à Dole, vous êtes ici dans une capitale! A partir de la division de la Bourgogne en deux (traité de Verdun au 9e siècle), Dole devient la capitale de ce que l'on appelait la Comté de Bourgogne, avant de devenir la Franche-Comté. Pendant des siècles, Dole luttera pour rester la capitale de cette Franche-Comté, insolente, bien que sous domination du Saint-Empire, puis des Hasbourg. Au 17e siècle, les rois de France, Louis XIII puis Louis XIV, veulent rattacher la Franche-Comté au Royaume de France. La conquête dura près de 40 ans, car Dole résiste et se bat. Mais finalement, en 1674, Dole tombe! D'une part, la Franche-Comté est rattachée au Royaume de France, mais pour la punir, Dole perd bientôt tous ses privilèges. La capitale devient Besançon et Dole perd son parlement et son université, transférés à Besançon. La fin d'un âge d'or... 43 km à l'ouest du centre de Besançon



4 LES ROUSSES. La station du Jura.

Les Rousses sont à la fois un petit village de 3.000 habitants et une station de ski réputée du Jura, regroupant quatre communes (Les Rousses, Lamoura, Prémanon et Bois d'Amont). Son domaine, comptant 220 km de pistes, se déploie entre 1.100 et 1.680

mètres d'altitude. Le nom "Les Rousses" proviendrait d'une vieille expression "aller aux rousses": aller chasser le gibier de couleur rousse (renards, faisans...). Il y a plein de choses à faire aux Rousses, et pas seulement skier ou chasser le gibier...
84 km au sud du centre de Besançon



3 MOIRANS-EN-MONTAGNE. Pays du jouet. Cette petite ville de 2000 habitants a hérité d'une tradition de fabrication de jouets. Autrefois, les paysans profitaient de l'hiver, peu propice à l'agriculture, pour fabriquer des petits objets en bois ou en corne, comme par exemple des jouets. Au 20e siècle les paysans deviennent des industriels et se tournent également vers le plastique pour la fabrication des jouets. Qu'ils soient en bois ou en plastique, le savoir-faire de la fabrication de jouets est perpétué.

93 km au sud du centre de Besançon



3 MOREZ. Pays des lunettes. Au 19e siècle, Morez était une ville importante dans la production horlogère, mais aujourd'hui elle est la capitale française des lunettes. Cette ville de 7.000 habitants est étrange: elle s'étire sur près de 3 km, coincée au fond de sa cluse: une vallée perpendiculaire

aux plis de la montagne. Cluse creusée par la Bienne, rivière qui autrefois fournissait l'énergie aux machines outils pour transformer le métal. Dès le 16e siècle les habitants des villages voisins descendent peu à peu dans la vallée pour y établir des moulins sur les bords de la rivière. Selon que vous habitez en bas ou en haut de la ville, vous serez à 650 ou 1.302 m d'altitude. A Morez, oubliez le vélo, ou alors optez pour un modèle électrique. Morez est reconnaissable parmi toute grâce à ses nombreux viaducs, ayant permis de désenclaver la ville. Depuis 2016, après la fusion avec deux villages alentours, Morez s'appelle maintenant Hauts de Bienne.



3 MORTEAU. Vous aimerez sa saucisse!

A partir du 18e siècle, cette petite ville de 7000 habitants s'est fortement développée grâce à son industrie horlogère. Mais la ville est surtout connue pour sa saucisse. Une grosse saucisse d'environ 20 cm de long pour 4 cm de diamètre, fumée au bois d'épicéa et à déguster en toute occasion!
48 km au sud-est du centre de Besançon



4 ORNANS. La petite Venise comtoise. Cette jolie petite cité de 4000 habitants est

surnommée "la petite Venise comtoise". Venez vous enivrer de son atmosphère si particulière. Ses maisons sur pilotis sur la Loue, ses ponts, ses hôtels particuliers... C'est ici que Gustave Courbet, peintre célèbre du 19e siècle, est né et a peint une grande partie de son oeuvre, en reproduisant de façon réaliste les paysages des profondes vallées de Franche-Comté.

17 km au sud-est du centre de Besançon



4 PONTARLIER. Pays de l'absinthe.

Pontarlier est une ville de 18.000 habitants. C'est un passage entre la France et la Suisse, verrouillé (autrefois) par le Fort de Joux. La ville est située sur un plateau, à près de 800 mètres d'altitude, c'est donc l'une des plus haute de France. Mais pour prendre de la hauteur, rien de mieux qu'un verre (ou plusieurs!) d'Absinthe... L'absinthe (ou fée verte) a été interdite en France jusqu'en 2011 car elle était accusée de rendre fou. Autrefois, mal distillée, elle contenait du méthanol (dangereux) en plus de l'éthanol (alcool courant).

45 km au sud-est du centre de Besançon



4 SAINT-CLAUDE. Capitale de la pipe.


Saint-Claude est une ville de 11.000 habitants, nichée au milieu des montagnes

du Jura. Pour vivre à Saint-Claude, il faut aimer le froid en hiver, la chaleur en été (climat de type continental), les descentes, les montées (plus fatiguant) et les pipes (car vous êtes ici dans la capitale mondiale de la pipe). C'est une ville plutôt industrielle, héritage de son passé marqué par l'artisanat (le bois). Saint-Claude est très proche de Genève, à vol d'oiseau (25 km), mais lorsqu'il s'agit d'emprunter les lacets de Septmoncel pour s'y rendre, c'est une toute autre histoire, surtout en hiver.

96 km au sud du centre de Besançon



VOTRE MOBIL-HOME AU COEUR DES CHÂTEAUX DE LA LOIRE. À partir de 200 euros la semaine. Situé à Onzain, entre Blois et Amboise, sur le Domaine de Dugny (4 étoiles). Voir le domaine en cliquant sur le photo. Prix direct propriétaire plus avantageux: à partir de 200 euros la semaine en saison basse, et de 550 euros en saison haute. Domaine avec bar, restaurant, jeux, piscine couverte, piscine découverte avec toboggans. Possibilité de louer plusieurs mobil-homes. Location directe propriétaire par téléphone.



Autres sujets qui pourraient vous plaire:

www.seevisit.fr/bourgogne

www.seevisit.fr/bourgogne


VAL DE LOIRE. Et ses châteaux de la Renaissance. [Région touristique] Le val de Loire est la région qui suit la Loire, le plus long fleuve de France. Cette région est particulièrement célèbre pour ses magnifiques châteaux de style renaissance, à commencer par Chambord, le plus emblématique.

403 km à l'ouest de Besançon



BELGIQUE. Le plat pays. [Pays] La Belgique est un pays de plat et de polders, en partie inondable. Pourtant, au cours des siècles, ce pays aura fait l'objet de toutes les convoitises! Parfois flamand, bourguignon, espagnol, autrichien ou français... Indépendant en 1930 et européen en 1951! Si pour vous, la Belgique ce n'est que des frites, des gaufres, du chocolat et des blagues, et si vous ne comprenez rien à son histoire, jetez un coup d'œil à son histoire juste après (en cliquant éventuellement sur la photo). En une minute, vous allez tout comprendre de cet extraordinaire pays, qui avec ses deux langues et ses deux cultures nous déroutent toujours un peu.

420 km au nord de Besançon



NORMANDIE. Pays des vikings. [Région]

L'origine du nom de cette magnifique région provient des hommes du nord (nord man). A partir du 10e siècle, ces normands, plus couramment appelés Vikings, s'emparent d'une partie du Royaume de France en échange de quoi ils cessent d'attaquer et acceptent de faire allégeance (très relative) au roi de France. Aujourd'hui, la Normandie est beaucoup plus paisible qu'autrefois, du temps des Vikings et du Débarquement de 1944! Malgré les bombardements, ses magnifiques stations balnéaires n'ont pour la plupart rien perdu de leur charme d'autrefois lorsqu'à la Belle Epoque, le tout Paris s'y pressait, quand les bains de mer étaient à la mode. Mais la Normandie ne serait pas la Normandie sans son adorable bocage normand (l'arrière pays) avec, comme dit la chanson, ses pommiers dans la prairie, ses cerisiers blancs, ses bons œufs, son bon cidre doux et ses vaches rousses blanches et noires sur lesquelles tombe la pluie... C'est ça la vie "made in Normandy"! (Pour écouter la chanson de Stone et Charden, cliquez, sur la photo.)

439 km au nord-ouest de Besançon



BRETAGNE. Terre des Celtes. [Région] Comme Astérix et Obélix qui luttent contre les Romains, la Bretagne a un fort caractère, hérité de son histoire. On aime tout en Bretagne! Ses galettes, ses crêpes, ses kouignamanns, ses caramels au beurre salé, ses longues côtes escarpées, ses ravissantes stations balnéaires... Sa pluie! Car la Bretagne a sa propre pluie. Ce n'est pas une pluie qui se déverse d'un coup et vous mouille, c'est une pluie fine et légère qui se brumise pour vous rafraîchir, un peu partout sur la péninsule. C'est cette péninsule de 400 km de long, toute de grès et granit, qui s'avance sur l'Océan Atlantique, qui donne à la France son aspect immédiatement reconnaissable. Pourtant, on la doit aux Anglais! Au 5e siècle les peuples qui vivent en Grande Bretagne (les Celtes) émigrent

dans la région (la Petite Bretagne) et y apportent leur langue et leur culture. D'ailleurs, au fil des siècles, Anglais et Français ont longtemps tenté de mettre la main sur ce "pays". Ce sera chose faite par les Français en 1532, lors des épousailles de François 1er (roi de France) et Claude de France (Bretonne, au nom prédestiné). Malgré tout, pendant encore longtemps, ce pays breton bénéficiera de privilèges par rapport aux autres provinces du royaume, comme par exemple sur les impôts et la justice.

585 km à l'ouest de Besançon



CROISIÈRES EN EUROPE. Quoi de plus grisant qu'une croisière? La nuit, vous voyagez tranquillement de port en port. La journée, vous visitez et découvrez les merveilles d'une nouvelle cité. Le soir, vous profitez des loisirs de votre bateau: bars, restaurants, piscine, spectacles, cinéma, casino, soirées dansantes... Visiter une ville librement en une journée demande un peu d'organisation. Facile avec Seevisit!



Devenir rédacteur et évaluateur. Rédigez un nouveau point d'intérêt et figurez parmi nos auteurs. Cliquez sur "Rédiger" ou écrivez-nous à redaction@seevisit.com. Vous pourrez également faire partie de notre

groupe d'évaluation si vous le souhaitez.

Faire paraître votre activité commerciale.

Pour rédiger un point d'intérêt lié à un événement (fête, brocante...) ou à une activité commerciale (restaurant, bar, boutique, parc d'attraction, musée...), cliquez sur "Rédiger". C'est gratuit.

Conditions générales. Seevisit ne collecte pas d'information personnelle sur ses utilisateurs, hormis leur position si ceux-ci l'acceptent. • L'utilisation de Seevisit ne confère aux utilisateurs aucun droit de propriété intellectuelle sur ses contenus. • Les informations disponibles sur Seevisit sont gratuites et peuvent comporter des erreurs. Un utilisateur ne pourra tenir Seevisit responsable d'un éventuel préjudice en cas d'information erronée. • Seevisit crée des liens hypertextes vers des sites ne lui appartenant pas et sur lesquels il ne dispose d'aucun contrôle. • Les utilisateurs qui chargent des textes ou des photos sur Seevisit s'engagent à en être les auteurs ou à en disposer des droits. Ils donnent à Seevisit le droit d'utilisation gratuite sans limite de temps.

Cartes. Les cartes Seevisit sont éditées grâce aux fonds de carte Umap OSM-fr et Umap OpenStreetMap.

www.umap.openstreetmap.fr/fr/

Mots clés. Faire du tourisme en Franche-Comté, en France et visiter la ville de Franche-comte en 1 jour, en 2 jours ou 3 jours ? Seevisit.com vous propose un plan de Franche-Comté et son circuit touristique gratuit avec le top 10 des choses à faire et à voir en Franche-Comté et autour de la Franche-Comté. Cette visite guidée gratuite de Franche-Comté vous présente les dix meilleures choses à visiter et à faire, soit en faisant une visite rapide (les attractions essentielles) ou en faisant le circuit complet de Franche-Comté (voir la carte de Franche-Comté). Seevisit vous propose également les points d'intérêts près de la Franche-Comté.