

5 ÉTRETAT. Et son arche rocheuse. Cette ravissante petite station balnéaire de 1.400 habitants n'est à l'origine qu'un petit village de pêcheurs. On y élevait également des huîtres. Les restes des parcs à huîtres sont toujours visibles à marée basse près de la falaise aval, au sud, celle avec la fameuse aiguille monumentale taillée dans la roche crayeuse. C'est ce cadre grandiose qui a d'ailleurs contribué à l'énorme succès d'Étretat. Au 19e siècle, le village se transforme en station balnéaire.



PLAN ET CIRCUIT DE VISITE D'ÉTRETAT. Parcours de 2 km (points rouges). Prévoir 2 heures (retour inclus), sans les visites et activités. Les distances des points d'intérêts sont affichées à vol d'oiseau, par rapport à la mairie (1).

1 MAIRIE. (1)

Adresse: Place Maurice Guillard, 76790 Étretat
0 km au nord du centre d'Étretat, mairie



3 RUES MONGE ET RENÉ COTY. (2)

0.1 km au nord-ouest du centre d'Étretat, mairie



2 MARCHÉ COUVERT. (3)

Adresse: 16 Place Maréchal Foch, 76790 Étretat
0.1 km à l'ouest du centre d'Étretat, mairie



1 MANOIR DE LA SALAMANDRE. (4)

Adresse: 4 boulevard du Président Coty, 76790 Étretat
0.2 km au nord-ouest du centre d'Étretat, mairie



2 PLAGE. Et ses terrasses. (5)

0.3 km au nord-ouest du centre d'Étretat, mairie



RECONNAÎTRE UN EMOUETTE D'UN GOÉLAND. It's very simple!

Ces oiseaux, qui se nourrissent de poisson, sont indissociables des lacs et des mers, et participent à leur beauté. Il y a quatre fois plus de mouettes que de goélands. Vous pouvez trouver des mouettes dans les terres, par exemple au bord des lacs, mais au bord des côtes vous ne trouverez que des goélands... mais aussi des mouettes. Pour les différencier, le goéland (photo) mesure environ 45 cm de hauteur et pèse environ 430 grammes, tandis que la mouette, plus petite, mesure environ 30 cm de haut pour un poids d'environ 280 grammes. Si vous n'avez pas votre mètre avec vous, regardez le bec. Celui du goéland est jaune, celui de la mouette est rouge. Si malgré tout, vous n'arrivez toujours pas à les distinguer, dites-vous que ce n'est pas bien grave, car les Anglais et les Espagnols, eux, ne les différencient pas. Ils n'ont qu'un seul mot, respectivement "seagull" et "gaviota" pour désigner les deux. Quand on vous dit que l'anglais et l'espagnol, c'est facile!



Enseigna. Apprenez une nouvelle langue.

Accom Enseigna Formation est spécialisé dans les formations pour les salariés des entreprises et administrations à Paris, Bordeaux, Toulouse, Marseille et Lyon.

Toutes nos formations sont éligibles au Compte Personnel de formation (CPF)



- Anglais
- Espagnol
- Italien
- Chinois
- Allemand
- Français
- Russe
- Arabe
- Japonais



**PARIS - BORDEAUX - TOULOUSE
MARSEILLE - LYON**

**Formations professionnelles pour les salariés
des entreprises et des administrations**

- 2 FALAISE AMONT.** • Chapelle Notre-Dame de la Garde.
• Monument à Nungesser et Coli.
• Musée du patrimoine.



- 2 FALAISE AVAL. Son aiguille et ses blockhaus.**



Ajoutez un point d'intérêt sur cette page:

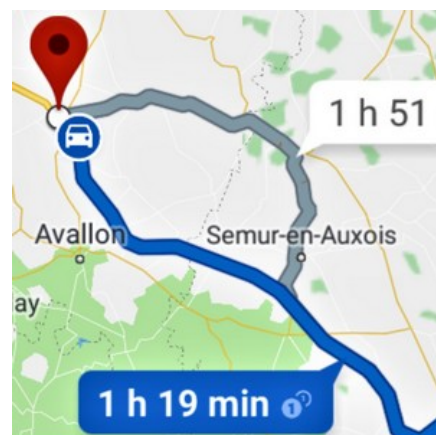
NORMANDIE. Pays des vikings. [Région]
L'origine du nom de cette magnifique région

provient des hommes du nord (nord man). A partir du 10e siècle, ces normands, plus couramment appelés Vikings, s'emparent d'une partie du Royaume de France en échange de quoi ils cessent d'attaquer et acceptent de faire allégeance (très relative) au roi de France. Aujourd'hui, la Normandie est beaucoup plus paisible qu'autrefois, du temps des Vikings et du Débarquement de 1944! Malgré les bombardements, ses magnifiques stations balnéaires n'ont pour la plupart rien perdu de leur charme d'autrefois lorsqu'à la Belle Epoque, le tout Paris s'y pressait, quand les bains de mer étaient à la mode. Mais la Normandie ne serait pas la Normandie sans son adorable bocage normand (l'arrière pays) avec, comme dit la chanson, ses pommiers dans la prairie, ses cerisiers blancs, ses bons œufs, son bon cidre doux et ses vaches rousses blanches et noires sur lesquelles tombe la pluie... C'est ça la vie "made in Normandy"! (Pour écouter la chanson de Stone et Charden, cliquez, sur la photo.)

71 km au sud-est d'Etretat, mairie



DISTANCES ET ITINÉRAIRES. Seevisit calcule tout! Pour afficher les distances des points d'intérêts par rapport à vous, cliquez sur "situer" sur le menu. Pour afficher l'itinéraire pour vous rendre à un point d'intérêt, cliquez sur "itinéraire" au bas du point d'intérêt.



Rédacteur. Patrick Palmas.


5 ÉTRETAT. Et son arche rocheuse.

Cette ravissante petite station balnéaire de 1.400 habitants n'est à l'origine qu'un petit village de pêcheurs. On y élevait également des huitres. Les restes des parcs à huîtres sont toujours visibles à marée basse près de la falaise aval, au sud, celle avec la fameuse aiguille monumentale taillée dans la roche crayeuse. C'est ce cadre grandiose qui a d'ailleurs contribué à l'énorme succès d'Etretat. Au 19e siècle, le village se transforme en station balnéaire.
0 km au nord d'Etretat, mairie



2 YPORT. Petit village de pêcheurs devenu petite station balnéaire.

Avec ses rues étroites, ses passages et ses impasses, Yport est un joli petit village de 1.000 habitants. À l'origine, port de pêche, le village n'a pas réchappé pendant les années folles à la mode des stations balnéaires. En atteste son casino, toujours en activité et géré par le groupe Tranchant.
8 km au nord-est d'Etretat, mairie



4 FÉCAMP. Venez goûter sa Bénédictine.

Fécamp est une charmante petite ville de 20.000 habitants. Son histoire se confond avec celle de son port, fondé dès le 12^e siècle. Pendant des siècles, la ville vit essentiellement de la construction navale et de la pêche, surtout au hareng puis à la morue. Si vous goûtez peu le hareng et la morue, venez au moins goûter la liqueur Bénédictine, fabriquée à Fécamp dans un palais somptueux.

13 km au nord-est d'Etretat, mairie



4 LE HAVRE. Une cité idéale de béton.

Le Havre est une ville de 170.000 habitants incroyablement fascinante. A la suite des bombardements de la seconde guerre mondiale, ce qui était autrefois un havre de paix avec de jolies rues tortueuses bordées de maisons à pans de bois disparaît à jamais. 85% de la ville est détruite. Il fallut tout reconstruire, mais vite et différemment. Auguste Perret, un ingénieur architecte, remplira cette mission: des rues rectilignes bordées d'immeubles de béton. Un style très différent, à aimer ou à détester, mais qui rend le Havre unique aujourd'hui.

25 km au sud d'Etretat, mairie



6 HONFLEUR. La pittoresque cité des peintres.

Cette petite ville de 8.000 habitants a été totalement préservée des épreuves du temps, par exemple des bombardements. Elle offre une vision exceptionnelle de ce qu'était autrefois la splendeur des villes de Normandie: ruelles pavées et maisons étroites à pans de bois ou couvertes d'ardoise. De tout temps, et notamment pendant la Guerre de Cent Ans, Honfleur a une position stratégique car elle ferme l'estuaire de la Seine, fleuve important pour le commerce car débouchant sur la Manche. Au 19^e siècle, ce petit port a attiré de nombreux peintres, et aujourd'hui encore de nombreuses galeries attestent de leur présence.

32 km au sud d'Etretat, mairie



5 TROUVILLE. Jumelle de Deauville.

Trouville est une ravissante station balnéaire de 5.000 habitants située en Normandie. Dès le Moyen-Age, Trouville est un petit village de pêcheur. Mais la ville se développe surtout au 19^e siècle, avec la mode des bains de mer et des stations balnéaires, sans oublier les casinos et les courses hippiques.

39 km au sud d'Etretat, mairie



6 DEAUVILLE. La station balnéaire huppée.

Cette ravissante station balnéaire de 3.000 habitants est souvent considérée comme le 21^e arrondissement de Paris, tant elle sait séduire les Parisiens lors des weekends, des ponts et des vacances. Hippodrome, grands hôtels, casino, festival, boutiques de luxe, célébrités... De quoi en prendre plein les yeux. Et pourtant, jusque dans les années 1860 il n'y avait rien ici, ou pas grand chose. On doit la création de la station à Joseph Oliffe, un médecin un peu mégalo, qui a justement une villa à Trouville, et qui s'imagine parfaitement créer sa propre station juste à côté. Il achète des terres et se lance! Avec le temps et le succès, Deauville finira même par éclipser la renommée de sa jumelle, Trouville.

40 km au sud d'Etretat, mairie



JUMIÈGES. Visiter la ville de Jumièges, avec notre guide de voyage. Tourisme à Jumièges. Que voir et que visiter du Top 10 des choses à faire et des attractions touristiques incontournables et immanquables à Jumièges. Histoire. Jumièges était, jusqu'à la Révolution, l'une des trois paroisses formant la baronnie du même nom, domaine direct de l'abbaye. L'implantation des moines, au VII^e siècle, suscita un développement agricole de la

presqu'île de Jumièges mais aussi l'essor d'une activité maritime. Port Jumièges était doté d'un chantier de construction. En 1518, un navire de Jumièges, La Martine, commandé par Robert Cossart, touche les côtes du Brésil. Durant tout le XVI^e siècle, des navires de Jumièges participent aux campagnes morutières à Terre-Neuve. À la Révolution, la communauté religieuse est dispersée, l'abbaye transformée en maison de retraite puis en carrière de pierre. Le 30 octobre 1868, le hameau de Heurteauville, situé sur la rive gauche de la Seine, se sépare de Jumièges pour former une nouvelle commune ainsi qu'une nouvelle paroisse. Le 14 juillet 1910, Prosper Peschard, notaire et maire de Jumièges, est assassiné par l'un de ses conseillers municipaux, Jules Martin.

www.seevisit.fr/jumieges

54 km au sud-est d'Étretat, mairie

4 BEC-HELLOUIN. Et son abbaye dans la campagne normande.

Classé parmi les Plus Beaux Villages de France, ce village de 400 habitants doit son nom au ruisseau (le Bec) qui le borde et à Heluin le bienheureux, fondateur de l'abbaye en contrebas qui a donné sa réputation au Bec-Hellouin. Niché dans l'arrière pays normand, fait de bocages et de prairies verdoyantes, le village a un aspect typique des villages de Normandie, avec ruelles paisibles bordées de maisons à pans de bois et aux balcons fleuris.

65 km au sud-est d'Étretat, mairie




5 DIEPPE. Les bains de mer et le débarquement raté.

Pendant des siècles, cette ravissante ville de 40.000 habitants a vécu essentiellement grâce à son port. Notamment grâce à la pêche au hareng et au commerce de l'ivoire. Le port de Dieppe aurait pu être encore plus grand et plus prospère si les Anglais n'avaient détruit la moitié de la ville en 1694, à coup de bombes

incendiaires... Les grands marchands quittent la ville pour s'établir dans d'autres ports, tels que le Havre, et Dieppe se reconstruit lentement, sans retrouver sa puissance d'antan. Mais à toute chose, malheur est bon, car au 19^e siècle, Dieppe devient la toute première station balnéaire française. En atteste sa longue plage de galets, sa ravissante promenade, avec piscine, casino, mini golf et festival international de cerfs-volants... On vous attend!

67 km à l'est d'Étretat, mairie



Autres sujets qui pourraient vous plaire:

Triés selon la distance

Devenir rédacteur et évaluateur. Rédigez un nouveau point d'intérêt et figurez parmi nos auteurs. Cliquez sur "Rédiger" ou écrivez-nous à redaction@seevisit.com. Vous pourrez également faire partie de notre groupe d'évaluation si sous le souhaitez.

Faire paraître votre activité commerciale.

Pour rédiger un point d'intérêt lié à un événement (fête, brocante...) ou à une activité commerciale (restaurant, bar, boutique, parc d'attraction, musée...), cliquez sur "Rédiger". C'est gratuit.

Conditions générales. Seevisit ne collecte pas d'information personnelle sur ses utilisateurs, hormis leur position si ceux-ci l'acceptent. • L'utilisation de Seevisit ne confère aux utilisateurs aucun droit de propriété intellectuelle sur ses contenus. • Les informations disponibles sur Seevisit sont gratuites et peuvent comporter des erreurs. Un utilisateur ne pourra tenir Seevisit responsable d'un éventuel préjudice en cas d'information erronée. • Seevisit crée des liens hypertextes vers des sites ne lui appartenant pas et sur lesquels il ne dispose d'aucun contrôle. • Les utilisateurs qui chargent des textes ou des

photos sur Seevisit s'engagent à en être les auteurs ou à en disposer des droits. Ils donnent à Seevisit le droit d'utilisation gratuite sans limite de temps.

Cartes. Les cartes Seevisit sont éditées grâce aux fonds de carte Umap OSM-fr et Umap OpenStreetMap.

www.umap.openstreetmap.fr/fr/

Mots clés. Faire du tourisme à Étretat, dans la Seine maritime et visiter la ville d'Étretat en 1 jour, en 2 jours ou 3 jours ? Seevisit.com vous propose un plan d'Étretat et son circuit touristique gratuit avec le top 10 des choses à faire et à voir à Étretat et autour d'Étretat. Cette visite guidée gratuite d'Étretat vous présente les dix meilleures choses à visiter et à faire, soit en faisant une visite rapide (les attractions essentielles) ou en faisant le circuit complet d'Étretat (voir la carte d'Étretat). Seevisit vous propose également les points d'intérêts près d'Étretat.