

**3 CASTEL DEL MONTE. Le château mystérieux.** Ce château, classé au patrimoine mondial de l'UNESCO, date du 13e siècle. Le château se dresse sur une colline qui domine la chaîne de montagnes des Murges. Il fut construit par Frédéric II de Hohenstaufen, souverain du Royaume de Sicile (voir paragraphe "Royaume Normand de Sicile"). Et le moins que l'on puisse dire est que son château est tout aussi mystérieux et "érudit" que son hôte Frédéric II, surnommé "Stupor Mundi" (stupéur du monde) pour sa culture et ses connaissances. Tout d'abord, on pense que le château n'a jamais eu de rôle véritablement défensif, pas de pont-levis, pas de douves... Ensuite, le style du château est surprenant pour son époque. Il mêle d'ailleurs différents styles: militaire, gothique, arabe et romantique. Il semble avoir été dessiné pour jouer avec la lumière du soleil, notamment lors des solstices (quand les jours allongent ou raccourcissent) et des équinoxes (début du printemps ou de l'automne).  
0 km au nord-est du centre



**PLAN DE VISITE DE CASTEL DEL MONTE.** Les distances des points d'intérêts sont affichées à vol d'oiseau, par rapport au château.


### LE ROYAUME NORMAND DE SICILE. Royaume des ducs mercenaires.

Les Vikings, appelés également Normands (signifiant hommes du nord), ont commencé à piller, puis envahir, puis diriger plusieurs régions d'Europe à partir du 9e siècle, en commençant par la Normandie, en France. A partir du 11e siècle, des petits ducs normands, aventuriers et mercenaires, Rainulf Dringuot, Guillaume Bras-de-Fer (photo)...., commencent à mener et gagner bataille dans le sud de l'Italie et à s'autoproclamer ducs. C'est le début de la domination normande sur la Sicile, les

Pouilles, la Calabre et une partie de l'Afrique... Ces ducs normands sont malins car ils font allégeance au Pape pour mieux s'emparer du pouvoir. Le premier normand de Normandie (Rollon) avait fait le même coup au roi de France! A la fin du 11e siècle, ces ducs s'unissent et créent le Royaume Normand de Sicile, qui correspond au tiers sud de l'Italie actuelle. Au fil des siècles, le Royaume de Sicile sera ensuite dominé par d'autres familles. En 1861, le Royaume de Sicile et de Naples est rattaché au tout jeune Royaume d'Italie.



**VOTRE MOBIL-HOME AU COEUR DES CHÂTEAUX DE LA LOIRE. À partir de 200 euros la semaine.** Situé à Onzain, entre Blois et Amboise, sur le Domaine de Dugny (4 étoiles). Voir le domaine en cliquant sur le photo. Prix direct propriétaire plus avantageux: à partir de 200 euros la semaine en saison basse, et de 550 euros en saison haute. Domaine avec bar, restaurant, jeux, piscine couverte, piscine découverte avec toboggans. Possibilité de louer plusieurs mobil-homes. Location directe propriétaire par téléphone.



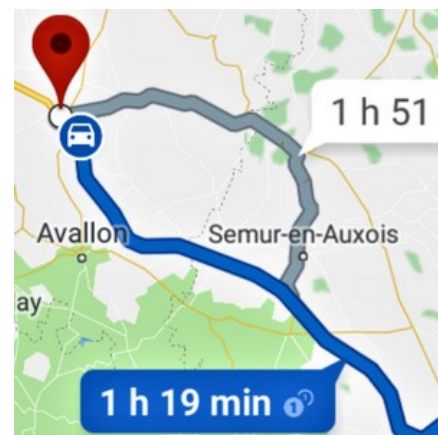
**ITALIE. La dolce vita.** [Pays] (Italia) L'Italie compte 60 millions d'habitants. C'est le 5e pays le plus visité au monde,

après la France, l'Espagne, les Etats-Unis et la Chine. Quand on pense à un petit voyage en amoureux, c'est à l'Italie, Rome Venise et Vérone que l'on pense immédiatement. Car l'Italie rythme avec romantisme et dolce vita. Pourtant les Italiens sont des "gentlemen barbares": Ils ont conquis et dominé l'Europe pendant cinq siècles, et nous ont imposé civilisation et modernité! Sans parler de leur latin, langue qui a infusé partout, et qui nous permet de comprendre un peu les autres langues, mais pas trop! Vous l'aurez compris, visiter l'Italie c'est remonter deux millénaires dans notre histoire, car tout vient de Rome: les routes, la ville moderne, le droit, le commerce, les langues latines... Pourtant, l'Italie est un pays tout neuf. Contrairement à d'autres grandes nations, comme la France ou le Royaume-Uni, l'unification de l'Italie (Risorgimento) ne date que de 1861.

328 km à l'ouest de Castel del Monte



**DISTANCES ET ITINERAIRES. Seevisit calcule tout!** Pour afficher les distances des points d'intérêts par rapport à vous, cliquez sur "situer" sur le menu. Pour afficher l'itinéraire pour vous rendre à un point d'intérêt, cliquez sur "itinéraire" au bas du point d'intérêt.



Rédacteur. Patrick Palmas.

### 3 CASTEL DEL MONTE. Le château mystérieux.

Ce château, classé au patrimoine mondial de l'UNESCO, date du 13<sup>e</sup> siècle. Le château se dresse sur une colline qui domine la chaîne de montagnes des Murges. Il fut construit par Frédéric II de Hohenstaufen, souverain du Royaume de Sicile (voir paragraphe "Royaume Normand de Sicile"). Et le moins que l'on puisse dire est que son château est tout aussi mystérieux et "éruité" que son hôte Frédéric II, surnommé "Stupor Mundi" (stupéur du monde) pour sa culture et ses connaissances. Tout d'abord, on pense que le château n'a jamais eu de rôle véritablement défensif, pas de pont-levis, pas de douves... Ensuite, le style du château est surprenant pour son époque. Il mêle d'ailleurs différents styles: militaire, gothique, arabe et romantique. Il semble avoir été dessiné pour jouer avec la lumière du soleil, notamment lors des solstices (quand les jours allongent ou raccourcissent) et des équinoxes (début du printemps ou de l'automne).

0 km au nord de Castel del Monte



**6 BARI. La cité de Saint-Nicolas.** Cette ville de 700.000 habitants (agglomération) est le deuxième pôle économique du sud de l'Italie après Naples. Bari est la neuvième ville d'Italie en terme de population. Ville millénaire, elle doit son développement au commerce, notamment avec le Moyen-Orient mais également aux reliques de Saint-Nicolas, attirant les pèlerins catholiques et orthodoxes du monde entier. La ville est constituée de deux parties, la vieille ville (Bari Vecchia) et la ville plus moderne (quartier Murat). La ville moderne est très agréable à visiter et, outre sa grande rue piétonne, comporte beaucoup de jolis monuments et édifices. La vie à Bari est agréable, car la ville jouit d'un climat doux toute l'année, avec peu de pluie, même en

hiver!

51 km à l'est de Castel del Monte



### 5 CASTELLANA GROTTA. Des châteaux et des grottes.

Le centre de cette délicieuse petite ville de 20.000 habitants regorge d'églises et de palais. Mais Castellana Grotte, comme son nom l'indique, est surtout connue pour ses grottes naturelles. En effet, les sols calcaires de la petite ville abritent un ensemble de grottes parmi les plus remarquables d'Europe.

79 km à l'est de Castel del Monte



### 7 DUBROVNIK. La perle de l'Adriatique.

Située sur la route de la soie, cette éblouissante cité s'appelait autrefois Raguse, jusqu'à la chute de l'Empire Austro-Hongrois en 1918. Dubrovnik compte 30.000 habitants. Elle se trouve nichée entre la mer Adriatique au sud, et d'imposantes falaises calcaires au nord. Entourée de solides remparts, Dubrovnik s'enorgueillit de ne jamais avoir été prise, si ce n'est par le feu, car en 1667 la ville est totalement détruite par un gigantesque incendie. Lors de la guerre de 1990 (voir ci-après), la ville sera de nouveau détruite, à 60%. Mais grâce à des fonds étrangers, elle a heureusement été reconstruite, pour le plus grand plaisir

des Croates et des touristes.

231 km au nord-est de Castel del Monte



### ALBANIE. Un nouveau port sur l'Adriatique.

[Pays] (Shqipëria) L'Albanie est l'un des pays les plus secrets de Méditerranée. Située sur l'une des routes reliant l'orient et l'occident, l'Albanie a toujours été convoitée par les grandes puissances: par les Grecs, les Romains, les Byzantins et même les communistes... C'est à la fin de la Seconde Guerre mondiale que l'Albanie devient communiste. Elle applique toutefois une doctrine plus dure que ses alliés et maîtres à penser, l'URSS puis la Chine. Quand le bloc de l'est s'effondre et s'ouvre, l'Albanie, elle, se ferme et s'appauvrit davantage. Heureusement, la population se révolte et en 1992, le pays sort enfin de la dictature communiste. L'Albanie s'ouvre pour la première fois depuis des décennies et devient une nouvelle destination touristique. Les touristes viennent pour ses richesses archéologiques, ses montagnes, ses lacs, ses forêts, ses plages, et ses prix très avantageux!

298 km à l'est de Castel del Monte



### 9 ROME. Capitale de l'Empire.

(Roma) L'agglomération de Rome compte un peu plus de 4 millions d'habitants. C'est la ville

la plus peuplée d'Italie. C'est la seule ville au monde comportant un Etat (Le Vatican) sur son territoire; Rome est donc la capitale de deux Etats! Ce n'est pas si surprenant quand l'on sait que Rome a été la "capitale du monde" pendant la domination romaine, avant que Londres, puis New-York ne lui volent la vedette! Dès cette époque, tous les chemins mènent à Rome... et aujourd'hui encore, des millions de touristes se rendent à Rome chaque année pour découvrir son incroyable patrimoine architectural, comptant près de 900 églises. Si vous n'aimez pas les églises, allez plutôt au Colisée et revivez (dans votre tête) les exécutions des condamnés à mort; c'est moins "chrétien", mais tellement divertissant! Si vous aimez marcher, Rome est un enchantement car c'est un musée à ciel ouvert. En revanche, si vous aimez le métro, vous serez déçus, car il n'y a que deux lignes. En effet, Rome est un site archéologique géant, alors ce n'est pas facile de créer de nouvelles lignes en creusant au pinceau!

328 km à l'ouest de Castel del Monte



#### 4 SARANDE. Station balnéaire albanaise.

(Sarandë) Cette petite ville de 20.000 habitants située au sud de l'Albanie est plus de deux fois millénaire. Connue dans l'Antiquité comme Onhezmi, elle prend ensuite le nom de Sarande, qui signifie quarante saints, en rapport avec une abbaye du même nom. Aujourd'hui, c'est l'une des principales stations balnéaires du pays. Elle est située au pied de la montagne Sarande, ce qui lui procure un élégant écrin naturel. Son front de mer, de près de 6 km de long, est à la fois calme et ravissant. Tout est ici fait pour le plaisir des touristes. Jolie promenade, vendeurs de rue, bars, restaurants, hôtels, marina, plages...


344 km au sud-est de Castel del Monte



#### 4 BUTRINT. La cité abandonnée.

Butrint fut habitée depuis la préhistoire (50.000 ans avant J.C.), puis fut habitée par des Grecs, des Romains, des Vénitiens... La ville se développe considérablement grâce au commerce, car elle se trouve alors sur une route marchande. Cependant, à partir de la fin du Moyen-Age (15e siècle), à cause des marais environnants, la ville perd de plus en plus d'habitants et finit par être totalement abandonnée. Aujourd'hui, le site est classé au patrimoine mondial de l'UNESCO. Un conservatoire présente les différentes périodes de développement de la ville. Parmi les monuments encore "debout", on trouve un théâtre romain, des bains romains, une chapelle (5e siècle), la Porte du Lion (l'une des entrées dans la forteresse médiévale)... Le site archéologique (40 km<sup>2</sup>) fait aujourd'hui partie du Parc Naturel de Butrint (86 km<sup>2</sup>), incluant entre autre un petit lac de 16 hectares. Rappel: 100 hectares = 1 km<sup>2</sup>.

351 km au sud-est de Castel del Monte




#### 6 RAVENNE. Capitale mondiale de la céramique byzantine.

(Ravenna) Même si elle n'est pas située tout à fait au bord de la mer Adriatique mais à 8 km, cette ville de 230.000 habitants (agglomération) a su tirer

partie de sa position maritime. C'est parce qu'elle se trouve entre occident et orient qu'au 5e siècle Ravenne fut préférée à Rome et à Milan pour devenir capitale de l'Empire Romain d'Occident. Mais à la chute de l'Empire romain, c'est pourtant grâce aux Goths qu'elle acquiert toute sa splendeur. De cette période, synonyme de montée en puissance du christianisme, elle a conservé un grand nombre d'églises et de monuments d'architecture byzantine. Certes, Ravenne ne compte pas parmi les villes les plus connues d'Italie, mais le charme bucolique de ses vieilles rues et de ses éblouissantes basiliques pourraient malgré tout vous convertir... au christianisme!

499 km au nord-ouest de Castel del Monte



#### CROATIE. Joyau de l'Adriatique.

[Pays] (Hrvatska) Bien que maritime et montagneux, donc difficile à conquérir, ce petit pays d'à peine 4 millions d'habitants a de tout temps été le sujet de convoitise: Des Français du temps de Napoléon, des Autrichiens du temps de l'empire austro-hongrois, des Italiens du temps de la Seconde Guerre mondiale, des communistes, du temps de la Yougoslavie... Après l'effondrement du bloc soviétique, les choses changent si rapidement que les nationalismes se réveillent brutalement, et c'est la guerre! Une guerre de quinze ans qui verra l'éclatement de la Yougoslavie (la fédération à laquelle la Croatie appartenait) et l'indépendance du pays en 1991. Aujourd'hui, toute l'Europe se presse pour découvrir ce "nouveau" pays, mais cette fois-ci les envahisseurs sont des touristes! Car avec 12 millions de touristes par an, trois fois sa population, la Croatie a de quoi faire. 527 km au nord de Castel del Monte



jours ou 3 jours ? Seevisit.com vous propose un plan de Castel del Monte et son circuit touristique gratuit avec le top 10 des choses à faire et à voir à Castel del Monte et autour de Castel del Monte. Cette visite guidée gratuite de Castel del Monte vous présente les dix meilleures choses à visiter et à faire, soit en faisant une visite rapide (les attractions essentielles) ou en faisant le circuit complet de Castel del Monte (voir la carte de Castel del Monte). Seevisit vous propose également les points d'intérêts près de Castel del Monte.

#### **Autres sujets qui pourraient vous plaire:**

Classés selon la distance.

**Devenir rédacteur et évaluateur.** Rédigez un nouveau point d'intérêt et figurez parmi nos auteurs. Cliquez sur "Rédiger" ou écrivez-nous à [redaction@seevisit.com](mailto:redaction@seevisit.com). Vous pourrez également faire partie de notre groupe d'évaluation si sous le souhaitez.

#### **Faire paraître votre activité commerciale.**

Pour rédiger un point d'intérêt lié à un événement (fête, brocante...) ou à une activité commerciale (restaurant, bar, boutique, parc d'attraction, musée...), cliquez sur "Rédiger". C'est gratuit.

**Conditions générales.** Seevisit ne collecte pas d'information personnelle sur ses utilisateurs, hormis leur position si ceux-ci l'acceptent. • L'utilisation de Seevisit ne confère aux utilisateurs aucun droit de propriété intellectuelle sur ses contenus. • Les informations disponibles sur Seevisit sont gratuites et peuvent comporter des erreurs. Un utilisateur ne pourra tenir Seevisit responsable d'un éventuel préjudice en cas d'information erronée. • Seevisit crée des liens hypertextes vers des sites ne lui appartenant pas et sur lesquels il ne dispose d'aucun contrôle. • Les utilisateurs qui chargent des textes ou des photos sur Seevisit s'engagent à en être les auteurs ou à en disposer des droits. Ils donnent à Seevisit le droit d'utilisation gratuite sans limite de temps.

**Cartes.** Les cartes Seevisit sont éditées grâce aux fonds de carte Umap OSM-fr et Umap OpenStreetMap.

[www.umap.openstreetmap.fr/fr/](http://www.umap.openstreetmap.fr/fr/)

**Mots clés.** Faire du tourisme à Castel del Monte, dans les Pouilles en Italie, et visiter la ville de Castel del Monte en 1 jour, en 2