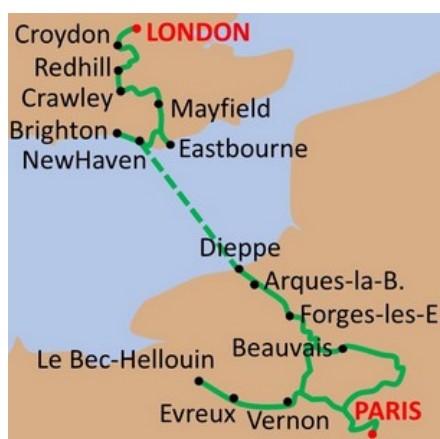


L'AVENUE VERTE, Paris-Londres à vélo. L'avenue verte relie Paris et Londres. D'environ 450 km de long, elle est entièrement cyclable, sauf bien entendu pour traverser la Manche, de Dieppe à Newhaven. Le projet a été lancé dans les années 2000, et l'objectif à terme est que cette avenue verte soit composée majoritairement de voies cyclables. Parfois appelée véloroute Paris-Londres, elle emprunte soit des routes ou le trafic automobile est faible, soit des voies dédiées, parfois aménagées sur d'anciennes voies de chemin de fer. Si vous aimez le vélo, c'est un excellent projet de vacances qui vous permet de relier les deux villes en deux semaines environ. L'occasion de découvrir les bords de Seine, la vallée de l'Oise, le Parc naturel du Vexin, la Normandie et la campagne anglaise.



OU VOIR L'AVENUE VERTE?

9 PARIS. La ville lumière. Avec son agglomération de plus de 12 millions d'habitants, Paris est la plus grande ville d'Europe et l'une des villes les plus visitées au monde. Lutèce (son ancien nom) est peuplée dès l'Antiquité. Tout semble avoir commencé sur les îles de la Seine (île Saint-Louis et île de la Cité). À partir du 5e siècle (chute de l'Empire romain), la position centrale de Paris dans le royaume des Francs fait qu'elle sera choisie comme capitale. L'influence de Paris ne cessera de croître au fil des siècles, et au 19e siècle, elle est la capitale de la culture et des plaisirs: Paris rayonne. Mais elle doit sa réputation de "ville lumière" aux Anglais, qui la surnomment de cette façon à cause de ses nombreux passages éclairés au gaz, une révolution pour l'époque! Aujourd'hui les rues ne sont plus éclairées au gaz, mais à l'électricité, et chaque heure la tour Eiffel scintille, comme pour montrer que Paris sera toujours la Ville Lumière.



5 BEAUVAIS. Le chœur le plus haut du monde. Préfecture de l'Oise, 55.000 habitants, un aéroport international, Beauvais, fort endommagée pendant la guerre, conserve de très beaux restes de son passé.



4 BEC-HELLOUIN. Et son abbaye dans la campagne normande. Classé parmi les Plus Beaux Villages de France, ce village de 400 habitants doit son nom au ruisseau (le Bec) qui le borde et à Heluin le bienheureux, fondateur de l'abbaye en contrebas qui a donné sa réputation au Bec-Hellouin. Niché dans l'arrière pays normand, fait de bocages et de prairies verdoyantes, le village a un aspect typique des villages de Normandie, avec ruelles paisibles bordées de maisons à pans de bois et aux balcons fleuris.



5 VERNON. Et ses ponts détruits. Cette jolie ville médiévale de 22.000 habitants existe depuis le 2e siècle. Située au sud de la Seine, frontière naturelle, la ville sera tantôt contrôlée par les Français, tantôt par les Anglais, qui du 11e au 13e siècle, contrôlent la Normandie. Pouvoir traverser la Seine est stratégique, autant en temps de paix (pour le commerce), qu'en temps de guerre (les troupes). Aussi l'histoire de la ville se confond avec celle de ses trois ponts...



3 FORGES-LES-EAUX. Les eaux préférées de Louis XIV. Autrefois cette ravissante station thermale de 4.000 habitants s'appelait Forges-en-Bray, et ce nom fait pleinement référence à deux ressources importantes de la ville. Le fer que les forges utilisent jusqu'au 15e siècle, et plus tard l'argile (la bray) que les faïenceries utilisent pour fabriquer de la vaisselle. Mais la troisième ressource qui a donné ses lettres de noblesse à la ville ce sont ses eaux. Elles sont ferrugineuses et seront rendues célèbres par Anne d'Autriche, venue à Forges soigner son infertilité. Le miracle a lieu. Forges-les-Eaux et la reine donnent à la France un futur grand roi: Louis XIV. Avec une telle histoire, toutes les têtes couronnées viennent à Forges-les-Eaux, et vous aussi vous

pouvez venir, avec ou sans couronne d'ailleurs. Le grand parc, l'établissement de cure, le casino et le golf vous attendent...




2 ARQUES-LA-BATAILLE. Et son château en ruine. Ce petit bourg de moins de 3.000 habitants tient son nom de la bataille décisive que le roi de France Henri IV remporta contre les troupes de la Ligue, qui s'opposaient à son sacre. Ce sont 37.000 soldats qui se livrent bataille pour prendre le château. Même si le château est aujourd'hui en ruine, il justifie un petit détour à Arques-la-bataille, à condition de savoir grimper.



5 DIEPPE. Les bains de mer et le débarquement raté. Pendant des siècles, cette ravissante ville de 40.000 habitants a vécu essentiellement grâce à son port. Notamment grâce à la pêche au hareng et au commerce de l'ivoire. Le port de Dieppe aurait pu être encore plus grand et plus prospère si les Anglais n'avaient détruit la moitié de la ville en 1694, à coup de bombes incendiaires... Les grands marchands quittent la ville pour s'établir dans d'autres ports, tels que le Havre, et Dieppe se reconstruit lentement, sans retrouver sa puissance d'antan. Mais à toute chose, malheur est bon, car au 19e siècle, Dieppe

devient la toute première station balnéaire française. En atteste sa longue plage de galets, sa ravissante promenade, avec piscine, casino, mini golf et festival international de cerfs-volants... On vous attend!



9 LONDRES. La ville-monde. La ville de Londres a été fondée il y a plus de 2000 ans par les Romains (Londinium). Jusqu'au 20e siècle, Londres est la capitale de l'empire britannique et donc la capitale du monde! Dès lors ne cherchez pas pourquoi, le méridien de Greenwich (méridien zéro) se trouve à Londres... Grâce à la City, Londres fait partie des trois grandes places financières mondiales, avec New-York et Hong Kong. Pour son attrait et sa puissance culturelle, avec son aire urbaine de 12 millions d'habitants, elle est souvent comparée à Paris, sa grande "rivale", dont l'aire urbaine compte également 12 millions d'habitants!




Rédacteur. Patrick Palmas.

Autres sujets qui pourraient vous plaire:

LES MARÉES. Demandez à la lune... Partout dans l'univers les corps s'attirent. Par

exemple, la Terre attire la lune, ce qui lui permet de rester en orbite, mais la lune attire également la Terre. Et justement on s'en rend compte lors des marées. Comment? Et bien, la lune attire plus facilement l'eau (liquide) que le sol (solide) de la Terre. En attirant cette eau, elle fait monter sa surface au point où se trouve la lune, et baisser sur les côtés. Voilà, comment, en bougeant, la lune crée les marées sur Terre. Les marées sont plus importantes dans les océans que dans les mers car le volume d'eau déplacé est plus grand donc plus haut. De plus, le phénomène est plus spectaculaire dans les baies étroites (par exemple baie du Mont-Saint-Michel) car l'eau se retrouve "coincée" au bord d'une petite surface.



MONASTÈRE, ABBAYE, PRIEURÉ, COUVENT. Quelle différence? Un monastère est un ensemble de bâtiments abritant une communauté religieuse. Un monastère peut être:

- Une abbaye, dirigée par un abbé,
- Un prieuré, dirigé par un prieur, c'est un monastère de moindre importance,
- Un couvent, pour les Franciscains et Dominicains.



Devenir rédacteur et évaluateur. Rédigez un nouveau point d'intérêt et figurez parmi

nos auteurs. Cliquez sur "Rédiger" ou écrivez-nous à redaction@seevisit.com. Vous pourrez également faire partie de notre groupe d'évaluation si vous le souhaitez.

Faire paraître votre activité commerciale.

Pour rédiger un point d'intérêt lié à un événement (fête, brocante...) ou à une activité commerciale (restaurant, bar, boutique, parc d'attraction, musée...), cliquez sur "Rédiger". C'est gratuit.

Conditions générales. Seevisit ne collecte pas d'information personnelle sur ses utilisateurs, hormis leur position si ceux-ci l'acceptent. • L'utilisation de Seevisit ne confère aux utilisateurs aucun droit de propriété intellectuelle sur ses contenus. • Les informations disponibles sur Seevisit sont gratuites et peuvent comporter des erreurs. Un utilisateur ne pourra tenir Seevisit responsable d'un éventuel préjudice en cas d'information erronée. • Seevisit crée des liens hypertextes vers des sites ne lui appartenant pas et sur lesquels il ne dispose d'aucun contrôle. • Les utilisateurs qui chargent des textes ou des photos sur Seevisit s'engagent à en être les auteurs ou à en disposer des droits. Ils donnent à Seevisit le droit d'utilisation gratuite sans limite de temps.

Cartes. Les cartes Seevisit sont éditées grâce aux fonds de carte Umap OSM-fr et Umap OpenStreetMap.

www.umap.openstreetmap.fr/fr/

Mots clés. Faire du tourisme à Avenue-verte-paris-londres, dans ... et visiter la ville de Avenue-verte-paris-londres en 1 jour, en 2 jours ou 3 jours, pour un week-end? Seevisit.fr vous propose un plan de Avenue-verte-paris-londres et son circuit touristique gratuit avec le top 10 des choses à faire et à voir à Avenue-verte-paris-londres et autour de Avenue-verte-paris-londres. Cette visite guidée gratuite de Avenue-verte-paris-londres vous présente les dix meilleures choses à visiter et à faire, soit en faisant une visite rapide (les attractions essentielles) ou en faisant le circuit complet de Avenue-verte-paris-londres (voir la carte de Avenue-verte-paris-londres). See Visit vous propose également les points d'intérêts près de Avenue-verte-paris-londres. Avec les photos de Avenue-verte-paris-londres, See-visit vous permet de découvrir les attractions immanquables, à faire absolument à Avenue-verte-paris-londres. Pour plus d'information, si vous restez 24h ou 48h et

que vous souhaitez découvrir les alentours, vous trouverez des informations à l'office de tourisme.