


3 ★ Arbois. Capitale des vins du Jura. [Arbois] Située à l'entrée d'une longue reculée, cette petite ville de 4.500 habitants (agglomération) est entourée de vignes... Car Arbois est la capitale des vins du Jura. Le vignoble du Jura est le plus petit vignoble français. Il s'étend sur 70 km, principalement au sud d'Arbois. Les vins du Jura comportent quatre appellations. Le Côtes du Jura, essentiellement des vins blancs tranquilles ou effervescents; L'Étoile, avec son fameux vin de paille, le Château-Chalon, avec son célèbre vin jaune; et enfin l'Arbois, des vins rouges lumineux et élégants. Sur la place de la Liberté, s'alignent de nombreuses caves viticoles et d'anciennes maisons vigneronnes tandis qu'au centre, trône une fontaine aux quatre lions. Depuis le 13e siècle, le lion est l'emblème de la Franche-Comté. Le lion remplaça l'aigle qui marquait trop l'appartenance du comté au Saint-Empire germanique! Outre ses vins, Arbois est également célèbre pour l'ancienne maison de Pasteur (1882-1895). Au cours de ses travaux sur la fermentation du vin, Pasteur s'intéressa bien vite aux virus et inventa le vaccin contre la rage. Avant de quitter Arbois, faites également un tour le long de la Cuisance, une rivière rageuse! Ses ponts et ses anciens moulins devraient vous enchanter.




2 ★ Musée d'art - hôtel Sarret de Crozon. (1) [Musée d'art - hôtel D'arrêt de Crozon]
0.2 km à l'est du centre de: Église Saint-Just (Arbois)



1 ★ Musée de la Vigne et du Vin - Château Pecauld. (2) [Musée de la Vigne et du Vin - Château Pecauld]
0.3 km au nord-est du centre de: Église Saint-Just (Arbois)



1 ★ Place de la Liberté. (3) [Place de la Liberté]
0.2 km au nord-est du centre de: Église Saint-Just (Arbois)




1 ★ Maison de Louis Pasteur. (4) [Maison de Louis Pasteur]
0.5 km au nord du centre de: Église

Saint-Just (Arbois)



1 ★ Statue de Pasteur. (5) [Statue de Pasteur]
0.2 km au nord du centre de: Église Saint-Just (Arbois)



1 ★ Église Notre-Dame. (6) [Église Notre-Dame]
0.2 km au nord du centre de: Église Saint-Just (Arbois)



1 ★ Château Bontemps. (7) [Château Bontemps]

0.1 km au nord-ouest du centre de: Église Saint-Just (Arbois)



1 ★ **Église Saint-Just. (8)** [Église Saint-Just]

0 km au nord du centre de: Église Saint-Just (Arbois)



1 ★ **La Cuisance. (9)** [La Cuisance]

0.2 km au sud-est du centre de: Église Saint-Just (Arbois)



1 ★ **Tour Gloriette. (10)** [Tour Gloriette]

0.2 km au sud-est du centre de: Église Saint-Just (Arbois)



Toutes les offres d'emploi centralisées sur un seul site.

Ne serait-il pas formidable de pouvoir rechercher des offres d'emploi de plusieurs sites différents en un seul endroit? Eh bien, maintenant c'est possible! Jobsora élimine le besoin de visiter de nombreux sites pour trouver votre prochain occupation, vous aide à gagner du temps et rend votre recherche d'emploi plus efficace. De plus, vous pouvez profiter du service gratuit de Jobsora qui relie les demandeurs d'emploi aux employeurs concernés! Visitez Jobsora pour trouver des milliers d'emplois en France.




Ajoutez un point d'intérêt sur la page: Un musée, un monument, un parc, un restaurant...

Bourgogne-Franche-Comté. [Bourgogne-Franche-Comté] /Région admin./ La Bourgogne-Franche-Comté est une région célèbre pour ses grands vins de Bourgogne (Côtes de Beaune, Côtes de Nuits...), ses montagnes, ses lacs, son comté et sa Vache qui rit, parmi les fromages les plus consommés au monde! Entre la

Bourgogne et la Franche-Comté, tout avait bien commencé, car c'était un seul royaume! Mais au 9e siècle, après la mort de Charlemagne, la Bourgogne a été partagée entre deux empires. À l'ouest, la Bourgogne des ducs a fait rapidement allégeance au Royaume de France. À l'est, la Bourgogne des comtes, elle, a eu grand mal se soumettre au Saint-Empire Romain Germanique. À tel point qu'on l'appelait bientôt "Franche" Comté de Bourgogne. "Franche" symbolisant le fait, raconte-t-on, que le Comte Renaud III a refusé de faire allégeance à l'Empereur du Saint Empire. Tout au long de son histoire, la Franche-Comté a lutté pour garder une relative indépendance. Au 16e siècle, la moitié de sa population est morte pour contrer la tentative de rattachement à la France. En 2016, lors de la fusion administrative de la Bourgogne et de la Franche-Comté, la nouvelle région a pris le nom de Bourgogne-Franche-Comté. On aurait pu choisir Bourgogne ou Bourgognes, mais cela aurait été sans compter (jeu de mots) sur le caractère bien trempé de la Franche-Comté, cette sœur fâchée.

72 km au nord-ouest du centre



Autres sujets: Ci-dessous, classés selon la distance.

Conditions générales. • L'utilisation de Seevisit ne confère aux utilisateurs aucun droit de propriété intellectuelle sur ses contenus. • Les informations disponibles sur Seevisit sont gratuites et peuvent comporter des

erreurs. Un utilisateur ne pourra tenir Seevisit responsable d'un éventuel préjudice en cas d'information erronée. • Seevisit crée des liens hypertextes vers des sites ne lui appartenant pas et sur lesquels il ne dispose d'aucun contrôle. • Les utilisateurs qui chargent des textes ou des photos s'engagent à en être les auteurs ou à en disposer des droits. Ils autorisent leur utilisation gratuite. • Seevisit ne collecte pas d'informations personnelles, hormis, conformément à la loi, l'IP et l'email (s'il a été renseigné) lors de la publication d'un commentaire.

Auteurs. Les cartes Seevisit sont éditées grâce aux fonds de carte [Umap](#). Les auteurs des textes et des photos sont indiqués à la fin de chaque section.

Mots clés. • Arbois, faire du tourisme • Arbois, weekend et vacances • Arbois, meilleures activités • Arbois, autour et à proximité • Arbois, plan et circuit de visite • Arbois, que faire

<https://www.seevisit.fr/arbois>