


3 ALISE-SAINTE-REINE. Vercingétorix et la défaite d'Alésia. Alise-Sainte-Reine, est un petit village de Bourgogne de 600 habitants, que peu de Français connaissent. Mais lorsqu'on leur parle d'Alésia (Alise), cette bataille évoque pourtant de vieux souvenirs de leurs cours d'histoire. Car Alésia est une grande date de l'histoire de France. Cette amnésie relative n'est peut-être qu'un mécanisme inconscient pour oublier la terrible défaite de Vercingétorix, notre ancêtre et chef gaulois, à Alésia. En 52 avant Jésus-Christ, cette défaite fit entrer la Gaule (l'ancêtre de la France) sous domination romaine pendant cinq siècles.



PLAN ET CIRCUIT DE VISITE D'ALISE-SAINTE-REINE. Parcours de 3 km (points rouges). Prévoir 3 heures (retour inclus), sans les visites et activités. Les distances des points d'intérêts sont affichées à vol d'oiseau, par rapport à l'église Saint-Léger, dans le centre du village (voir plan).

2 STATUE DE VERCINGETORIX. Chef des Gaules. (1) Cette statue date de 1865. C'est une commande de Napoléon III au sculpteur Aimé Millet. La statue marque la fin de la période de fouilles archéologiques engagées par l'empereur et la localisation exacte d'Alésia. En effet, cette bataille n'a été relatée que par Jules César, et on ne sait pas où elle s'est déroulée. Pour cette même raison, on ne connaît que peu de choses sur Vercingétorix, aussi la statue le représente tel que l'on s'imagine un chef gaulois au 19e siècle, avec des cheveux en bataille et la moustache tombante, toutefois avec les traits de Napoléon... Il faut rendre à César ce qui est à César! Cette représentation est donc pleine d'erreurs historiques, par exemple la cuirasse à 5 siècles de retard, et le collier de perles est inexacte car les Gaulois n'en portaient pas. La statue et son piedestal


mesurent environ 15 mètres de haut. La statue est fabriquée selon le même procédé que la Statue de la Liberté, des plaques de cuivre façonnées sur une armature métallique.

0.4 km au nord-ouest du centre d'Alise-Sainte-Reine, église



VERCINGÉTORIX. Premier roi de France? Vercingétorix est un personnage important de l'histoire de France, souvent considéré comme le premier chef de la nation française! Vercingétorix est roi! Non pas roi de France, mais roi des Arvernes (en Auvergne), l'un des trente peuples gaulois qui constituent la Gaule (France et Belgique actuelles). En 52 avant JC, certains peuples de Gaule sont déjà sous domination romaine (au sud-est). Mais Vercingétorix, jeune homme de trente ans, fort et intelligent, parvient à convaincre les chefs de différents peuples gaulois: Il faut s'unir et mener bataille ensemble contre César. L'ultime bataille de cette longue guerre aura lieu à Alésia. Elle est gagnée par César, qui peut compter sur l'armée forte et organisée de l'Empire Romain, tandis que les peuples de Gaule sont affamés et divisés, au gré des alliances et des trahisons... Vercingétorix sera emprisonné et probablement tué 7 ans plus tard lors de l'ascension de César comme Empereur. On connaît peu de chose de Vercingétorix, car son existence et la bataille d'Alésia ne sont relatées que dans les écrits de Jules César lui-même, qui a pu déformer la réalité à son avantage. Au 19e siècle, lors de la guerre franco-prussienne, Napoléon III fait effectuer des fouilles archéologiques pour attester de la réalité de cette bataille et faire revivre ce personnage emblématique dans l'histoire de France, au même titre que Jeanne d'Arc et Napoléon...! Une statue de Vercingétorix sera érigée à Alésia (aujourd'hui Alise-Sainte-Reine, en Bourgogne) pour lui donner un visage dans la mémoire collective. (cliquez sur la photo

pour voir la bande-annonce du film, Alésia, le rêve d'un roi nu).



3 VILLE ROMAINE. (2)

0.5 km au nord-est du centre d'Alise-Sainte-Reine, église



Apprenez l'anglais dix fois plus vite. Pour apprendre l'anglais, la bonne méthode, c'est celle qui fait parler. Grâce à notre méthode, en cours individuel ou en groupe de trois, vous progressez jusqu'à dix fois plus vite qu'avec les autres méthodes.

Cours d'anglais intensif à Paris. 450 € la semaine (30 heures en groupe de trois personnes)



Palma Speak

Parlez plus Progressez plus !



3 MUSÉO-PARC D'ALÉSIA. Revivez la

bataille d'Alésia et la défaite de la Gaule.

Comme son nom l'indique, le muséo-parc d'Alésia est à la fois un musée et un parc. Sous la forme d'un spectacle donné plusieurs fois par jour, vous revivrez la bataille d'Alésia dans des fortifications romaines reproduites pour l'occasion. La défaite d'Alésia est une page sombre de l'histoire de France. Lors de cette ultime bataille pour le contrôle de la Gaule (l'ancêtre de la France), Vercingétorix, chef des Gaulois, perd face à César, chef militaire de l'Empire Romain. C'est le début de la colonisation romaine de la Gaule.

2 km à l'ouest d'Alise-Sainte-Reine, église



Ajoutez un point d'intérêt sur cette page:

BOURGOGNE-FRANCHE-COMTE.

Les sœurs réconciliées. [Région] La Bourgogne Franche-Comté est une région célèbre pour ses grands vins de Bourgogne (Côtes de Beaune, Côtes de Nuits...), ses montagnes, ses lacs, son comté et sa Vache qui rit, parmi les fromages les plus consommés au monde! Entre la Bourgogne et la Franche-Comté, tout avait bien commencé, car c'était un seul royaume! Mais au 9e siècle, après la mort de Charlemagne, la Bourgogne est partagée entre deux empires. A l'ouest, la Bourgogne des ducs fait rapidement allégeance au Royaume de France. A l'est, la Bourgogne des comtes, elle, a grand mal à se soumettre. A tel point qu'on l'appelle bientôt "Franche" Comté de Bourgogne, "franche" marquant le fait, raconte-t-on, que le Comte de Bourgogne, Renaud III, refuse de faire allégeance à l'Empereur du Saint Empire. Tout au long de son histoire, la Franche-Comté luttera pour garder une relative indépendance. Au 16e siècle, la moitié de sa population meurt pour contrer la tentative de rattachement à la France. En 2016, lors de la fusion administrative de la Bourgogne et de la Franche-Comté, la nouvelle région prend

le nom de Bourgogne-Franche-Comté. On aurait pu choisir Bourgogne ou Bourgognes, mais c'était sans compter (jeu de mot) sur le caractère bien trempé de cette sœur fâchée. 48 km au sud-est d'Alise-Sainte-Reine, église



CLASSEMENT DES SITES. Combien d'étoiles allez vous attribuer? Pour mieux vous guider dans vos visites, nous attribuons de 1 à 9 étoiles aux sites. Cette note prend en compte quatre critères: • la notoriété, • la taille (nombre de points d'intérêts), • la beauté et • l'originalité (histoire, caractère unique). Si vous souhaitez participer à l'évaluation des sites, il vous suffit d'écrire cinq points d'intérêts pour une ou plusieurs villes.




Rédacteur. David Mani.

3ALISE-SAINTE-REINE. Vercingétorix et la défaite d'Alésia.

Alise-Sainte-Reine, est un petit village de Bourgogne de 600 habitants, que peu de Français connaissent. Mais lorsqu'on leur parle d'Alésia (Alise), cette bataille évoque pourtant de vieux souvenirs de leurs cours d'histoire. Car Alésia est une grande date de l'histoire de France. Cette amnésie relative n'est peut-être qu'un mécanisme inconscient pour

oublier la terrible défaite de Vercingétorix, notre ancêtre et chef gaulois, à Alésia. En 52 avant Jésus-Christ, cette défaite fit entrer la Gaule (l'ancêtre de la France) sous domination romaine pendant cinq siècles. 0 km au nord d'Alise-Sainte-Reine, église



3 FLAVIGNY-SUR-ONZERAIN. Jules César, Flavius et les bonbons.

Perché sur son rocher, ce charmant village bourguignon de 300 habitants est classé parmi les plus beaux villages de France, qui en compte 150. Cette petite cité est célèbre pour ses fameux "bien bons bonbons de Flavigny", des petites perles de sucre parfumées à l'anis, que toutes les têtes couronnées ont sucées, ou croquées! En 51 avant Jésus-Christ, Jules César, lui, n'a ni sucé ni croqué de bonbon de Flavigny, car ils n'existaient pas. En revanche, après sa victoire sur les Gaulois à Alésia, située non loin de là, il offre ce village à l'un de ses chefs de guerre, Flavius, qui plutôt que le détruire, préfère s'y installer et lui donner son nom.

3.9 km au sud-est d'Alise-Sainte-Reine, église



4 ABBAYE DE FONTENAY. Cette abbaye, aujourd'hui désaffectée, a été fondée au 12e siècle par Saint-Bernard de

Clairvaux, l'un des plus grands saints français. Elle doit son nom aux nombreuses sources (fontaines) environnantes. Au 13^e siècle, l'abbaye devient abbaye royale, mais cette protection ne l'empêchera pas d'être pillée à plusieurs reprises. L'abbaye était en effet assez prospère, tirant ses revenus de la métallurgie (exploitation des métaux) et plus particulièrement de la sidérurgie (exploitation du fer). Cependant, à partir du 16^e siècle, l'abbaye entre en déclin. Pourquoi? Car, depuis le principe de la "commende", les abbés (chefs des abbayes) ne sont plus élus par les moines mais désignés par le roi. Et pour ne rien arranger, ces "commendataires" désignés percevaient à titre personnel les revenus des abbayes. Ce ne sont donc pas les personnes les plus vertueuses qui sont désignées pour diriger les abbayes. Ainsi, beaucoup d'abbayes, comme celle de Vézelay, rentrent dans un long déclin spirituel et financier. Elle a pu compter jusqu'à cent moines, mais à la Révolution, tandis que les abbayes sont confisquées et vendues par l'Etat, on ne chasse qu'une poignée de moines. En 1791, l'abbaye devient une papeterie et le restera pendant près d'un siècle. En 1906, elle est rachetée par un banquier lyonnais qui entreprend une grande restauration pour lui redonner son aspect roman et médiéval.
 Adresse: Abbaye de Fontenay. 21500 Montbard
 14 km au nord-ouest d'Alise-Sainte-Reine, église



6 DIJON. Ville piquante aux cent clochers. Dijon compte 240.000 habitants. Elle est la capitale de la Bourgogne, et depuis 2016 de la Bourgogne-Franche-Comté. Labellisée "ville d'art et d'histoire", Dijon pourrait bien vous surprendre. Avec sa riche histoire, ses petites rues escarpées, ses maisons à pans de bois, elle vous offrira un moment de pur plaisir. Célèbre pour son palais des Ducs de Bourgogne, elle regorge

aussi d'églises, ce qui lui a donné son surnom de "Ville aux cent clochers". Dijon est aussi la ville parfaite pour un petit weekend gastronomique, à la découverte des saveurs régionales, au premier rang desquelles ses prestigieux vins de Bourgogne, de renommée mondiale.
 48 km au sud-est d'Alise-Sainte-Reine, église



3 LAC DES SETTONS. Au cœur de la forêt du Morvan. Avec une superficie de 360 hectares, le lac artificiel des Settons est le plus grand lac de la forêt du Morvan. Il a une profondeur de 18 mètres et est alimenté par la rivière Cure, qui autrefois était utilisée pour le flottage du bois jusqu'à Paris. Aujourd'hui aménagé pour la plaisance et la pratique de sports nautiques, le lac des Settons est très fréquenté, surtout pour la baignade en été. Il existe plusieurs plages tout autour du lac, surveillées ou non, mais la plage du midi, située à l'est, est la plus populaire.
 Adresse: 58230 Lac des Settons, Montsauche-les-Settons, France
 50 km au sud-ouest d'Alise-Sainte-Reine, église



4 NUITS-SAINT-GEORGES. Capitale des vins de Bourgogne Nuits-Saint-

Georges. Cet agréable village de 5.000 habitants est la capitale des vins de Bourgogne Nuits-Saint-Georges. Le village fait partie de la route des vins de Bourgogne entre Dijon (au nord) et Santenay (au sud). En 2017, Nuits-Saint-Georges fut l'une des villes étapes du Tour de France, une autre façon de prendre la route! A l'origine, le village s'appelait tout simplement Nuits, mais pour profiter de la renommée du Saint-Georges, un excellent vin de Bourgogne, en 1892, le village se renomme Nuits-Saint-Georges.

56 km au sud-est d'Alise-Sainte-Reine, église



4 VEZELAY. En route pour Saint-Jacques de Compostelle. Vézelay est l'un des 150 villages classés "plus beaux villages de France". Vous devriez donc y passer un agréable moment. Mais, si vous ne devez retenir que deux choses de votre visite, c'est tout d'abord que vous pouvez commencer ici votre pèlerinage pour Saint-Jacques de Compostelle. Gravier la colline de Vézelay sera chose facile, comparé aux 87 jours de marche pour parcourir les 1920 km jusqu'à Saint-Jacques de Compostelle. Ensuite, il faut retenir que ce sont les reliques du corps de Marie-Madeleine, disciple de Jésus, qui ont donné à Vézelay sa réputation.
 57 km à l'ouest d'Alise-Sainte-Reine, église




5 BEAUNE. Capitale des vins de Bourgogne. Cette jolie ville de 20.000 habitants est le siège de bon nombre de maisons de négoce de vins de Bourgogne. Elle possède une riche architecture et est surtout connue pour ses fameux Hospices de Beaune, aux toitures si caractéristiques. 63 km au sud-est d'Alise-Sainte-Reine, église



5 AUXERRE. Cité de Cadet Rousselle. Auxerre, ville de 35.000 habitants, est une ville beaucoup moins connue que Dijon, plus grande et ancienne capitale, qui lui fait un peu d'ombre. Pourtant, Auxerre est une ville extrêmement belle et riche de son architecture, allant du Moyen-Age à la Renaissance. La vieille ville, à l'abri dans ses anciens remparts, est construite en hauteur au bord de la rivière Yonne, ce qui lui donne un écrin naturel ravissant. Cadet Rousselle, le célèbre personnage de la comptine, ne s'y était pas trompé: Il avait trois maisons, toutes à Auxerre! 75 km à l'ouest d'Alise-Sainte-Reine, église



4 MORVAN. La forêt des Gaulois. Situé en Bourgogne-Franche-Comté, le Morvan est à la fois une forêt, un parc naturel protégé et une petite chaîne de montagne. Son sommet, le Haut Folin, culmine à seulement 901 mètres. A peine 10 km au sud, se trouve l'ancienne ville gauloise de Bibracte. Au 1er siècle avant JC, cette ville était la capitale des Eduens, l'un des peuples constituant la Gaule. Et c'est ici que les Gaulois décidèrent de s'unir contre les Romains, derrière leur chef Vercingétorix. Après la défaite d'Alésia, la ville est abandonnée. Aujourd'hui c'est un important lieu de fouilles sur la civilisation gauloise. 77 km au sud-ouest d'Alise-Sainte-Reine, église



Autres sujets qui pourraient vous plaire:
Triés selon la distance

Devenir rédacteur et évaluateur. Rédigez un nouveau point d'intérêt et figurez parmi nos auteurs. Cliquez sur "Rédiger" ou écrivez-nous à redaction@seevisit.com. Vous pourrez également faire partie de notre groupe d'évaluation si sous le souhaitez.

Faire paraître votre activité commerciale. Pour rédiger un point d'intérêt lié à un

événement (fête, brocante...) ou à une activité commerciale (restaurant, bar, boutique, parc d'attraction, musée...), cliquez sur "Rédiger". C'est gratuit.

Conditions générales. Seevisit ne collecte pas d'information personnelle sur ses utilisateurs, hormis leur position si ceux-ci l'acceptent. • L'utilisation de Seevisit ne confère aux utilisateurs aucun droit de propriété intellectuelle sur ses contenus. • Les informations disponibles sur Seevisit sont gratuites et peuvent comporter des erreurs. Un utilisateur ne pourra tenir Seevisit responsable d'un éventuel préjudice en cas d'information erronée. • Seevisit crée des liens hypertextes vers des sites ne lui appartenant pas et sur lesquels il ne dispose d'aucun contrôle. • Les utilisateurs qui chargent des textes ou des photos sur Seevisit s'engagent à en être les auteurs ou à en disposer des droits. Ils donnent à Seevisit le droit d'utilisation gratuite sans limite de temps.

Cartes. Les cartes Seevisit sont éditées grâce aux fonds de carte Umap OSM-fr et Umap OpenStreetMap. www.umap.openstreetmap.fr/fr/

Mots clés. Faire du tourisme à Alise-Sainte-Reine, en Bourgogne et visiter la ville de Alise-Sainte-Reine en 1 jour, en 2 jours ou 3 jours ? Seevisit.com vous propose un plan de Alise-Sainte-Reine et son circuit touristique gratuit avec le top 10 des choses à faire et à voir à Alise-sainte-reine et autour de Alise-Sainte-Reine. Cette visite guidée gratuite de Alise-Sainte-Reine vous présente les dix meilleures choses à visiter et à faire, soit en faisant une visite rapide (les attractions essentielles) ou en faisant le circuit complet de Alise-Sainte-Reine (voir la carte de Alise-Sainte-Reine). Seevisit vous propose également les points d'intérêts près de Alise-Sainte-Reine.