

6 AIX-EN-PROVENCE. Eaux douces et salées. En latin "aix" signifiant "les eaux", on comprend bien vite qu'Aix-en-Provence est une ville d'eau. Pas les eaux de la Méditerranée toute proche, mais les eaux de ses sources thermales qui dès l'époque romaine font la réputation de la ville. Ce sont d'ailleurs les Romains qui fondent la cité au 1er siècle avant Jésus-Christ pour protéger Marseille et son commerce des attaques gauloises. Avec 140.000 habitants, Aix-en-Provence est aujourd'hui devenue "banlieue" du grand Marseille (1,5 million d'habitants), mais il faut la voir comme une ville à part entière, bien plus riche et élégante que son aînée portuaire. On y vit et on y vient pour la beauté faste de son architecture, le clapoti de ses fontaines, son savoir-vivre raffiné et son festival d'art lyrique...



PLAN DE VISITE D'AIX-EN-PROVENCE. Les distances des points d'intérêts sont affichées à vol d'oiseau par rapport à la cathédrale Saint-Sauveur.

Apprenez l'anglais dix fois plus vite. Pour apprendre l'anglais, la bonne méthode, c'est celle qui fait parler. Grâce à notre méthode, en cours individuel ou en groupe de trois, vous progressez jusqu'à dix fois plus vite qu'avec les autres méthodes.

Cours d'anglais intensif à Paris. 450 € la semaine (30 heures en groupe de trois personnes)



**Parlez plus
Progressez plus !**



Ajoutez un point d'intérêt sur cette page:

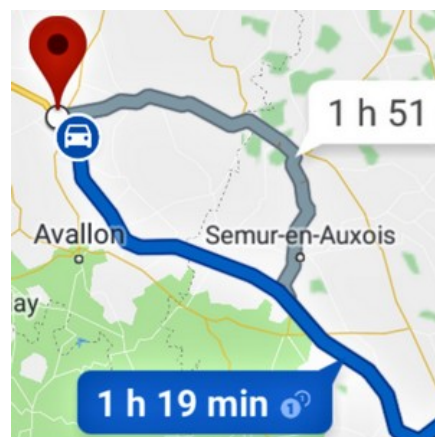
PROVENCE-ALPES-COTE-D'AZUR.

La Riviera. [Région] La Provence-Alpes-Côte-d'Azur compte parmi les trois plus grandes régions françaises pour le tourisme. C'est le lieu idéal pour tous ceux qui ne savent choisir entre mer et montagne. Cette région mythique au surnom de PACA, n'a su se choisir un nom qui résume à lui seul la variété de ses paysages: La mer au sud, avec la mythique Côte d'Azur. La montagne au nord, avec les Alpes, plus hautes montagnes d'Europe. Et la Provence, avec ses paysages escarpés et ses charmants villages qui de tout temps ont constitué un refuge contre les invasions. Aujourd'hui, les seules invasions que l'on compte sont celles des touristes qui, été comme hiver, déferlent sur les sites internationalement connus de la région: Nice, Cannes, Monaco, Saint-Tropez sur la Côte d'Azur, Avignon ou le Luberon en Provence, ou encore Serre Chevalier dans les Alpes... Les touristes ont donc l'embaras du choix! Tout brille sur la French Riviera, et pas seulement les starlettes du prestigieux festival de Cannes! Quand il pleut, l'équivalent d'une semaine de pluie des autres régions se déverse en une heure, et le soleil brille de nouveau juste après! Fantastique non?

27 km au sud d'Aix-en-Provence, cathédrale



DISTANCES ET ITINERAIRES. Seevisit calcule tout! Pour afficher les distances des points d'intérêts par rapport à vous, cliquez sur "situer" sur le menu. Pour afficher l'itinéraire pour vous rendre à un point d'intérêt, cliquez sur "itinéraire" au bas du point d'intérêt.



Rédacteur. Patrick Palmas.

6 AIX-EN-PROVENCE. Eaux douces et salées. En latin "aix" signifiant "les eaux", on comprend bien vite qu'Aix-en-Provence est une ville d'eau. Pas les eaux de la Méditerranée toute proche, mais les eaux de ses sources thermales qui dès l'époque romaine font la réputation de la ville. Ce sont d'ailleurs les Romains qui fondent la cité au 1er siècle avant Jésus-Christ pour protéger Marseille et son commerce des attaques gauloises. Avec 140.000 habitants, Aix-en-Provence est aujourd'hui devenue "banlieue" du grand Marseille (1,5 million d'habitants), mais il faut la voir comme une ville à part entière, bien plus riche et élégante que son aînée portuaire. On y vit et on y vient pour la beauté faste de son architecture, le clapoti de ses fontaines, son savoir-vivre raffiné et son festival d'art lyrique...

0 km au nord d'Aix-en-Provence, cathédrale



6 MARSEILLE. La pétanque, le Pastis et la toute petite sardine! Fondée six siècles avant JC, Massalia, son nom antique, est la plus vieille ville de France; mais la deuxième en terme de population, avec une agglomération de 1,6 millions d'habitants. Les Marseillais sont réputés pour tout exagérer! Au point de prétendre qu'un jour une petite sardine aurait bouché le port de Marseille... En fait cette légende est née d'un fait réel: la Sartine, un bateau échoué dans le port, qui aurait bloqué le trafic. Pour beaucoup, Marseille rime avec bouillabaisse, pétanque et Pastis, mais les temps changent, et grâce à une partie de sa population venue d'Afrique, aujourd'hui il faut aussi compter avec le couscous et la chicha. En 2013, Marseille a été pendant un an la capitale européenne de la culture et a attiré plus de dix millions de visiteurs. 27 km au sud d'Aix-en-Provence, cathédrale




3 BONNIEUX. Le village aux deux églises. Bonnieux, gros village de 1.300 habitants, compte parmi les plus beaux villages du Luberon. Avec son église perchée à 425 mètres, difficile de le rater, même de loin. Construites à flanc de rocher, ses maisons aux tuiles de terre cuite, s'étagent harmonieusement en terrasses

entre le bas et le haut du village. Elles datent pour la plupart du 16e au 18e siècle. À cette époque Bonnieux était une ville prospère, car comme tout le Contat Venessain, elle appartenait aux Papes. Plusieurs évêques y avaient même leur résidence. 34 km au nord d'Aix-en-Provence, cathédrale



3 LACOSTE. Du marquis de Sade à Pierre Cardin. Lacoste, petit village de 400 habitants, est un petit bijou du Luberon. Un musée en plein air mêlant le Moyen-Âge et la Renaissance. Mais la popularité de Lacoste est surtout liée à son château. Parmi ses propriétaires, on compte le célèbre marquis de Sade, "inventeur" du sadomasochisme... Aujourd'hui le château a été réhabilité par une autre célébrité, le couturier Pierre Cardin, qui y présente notamment sa sélection d'œuvres d'art contemporain... Œuvres à aimer ou à détester, mais les sadomasochistes vous diront que l'amour et la haine sont souvent liés... 36 km au nord-ouest d'Aix-en-Provence, cathédrale




3 MÉNERBES. Village de Huguenots. Ménerbes est un village très ancien puisqu'on y a retrouvé des traces de

peuplement datant du Néolithique. À l'époque romaine, le village a tiré son nom de Minerve, déesse romaine de l'intelligence et de la sagesse. Au Moyen-Âge, le village était un bastion important des Huguenots (Protestants) qui venaient s'y réfugier lors des guerres de religion. Aujourd'hui, avec une population de 1.000 habitants, Ménerbes figure parmi les plus beaux villages de France. S'étendant tout en longueur et perché sur le versant sud d'un éperon rocheux, il bénéficie d'un bel ensoleillement et d'une lumière magnifique. Pas étonnant qu'il ait attiré de nombreux artistes (peintres, écrivains...). À commencer par Picasso et Dora Maar, sa célèbre muse. 39 km au nord-ouest d'Aix-en-Provence, cathédrale



4 APT. Cité romaine, capitale du fruit confit. Apt, autrefois "Apta Julia" en hommage à Jules César, a été fondée en 45 avant J.C. par les Romains sur la Via Domitia, que la D900 emprunte toujours aujourd'hui. Avec Roussillon, Apt est capitale de l'ocre. Elle conserve la seule usine de fabrication toujours en activité dans la région; même si cette ancienne cité industrielle de 12.000 habitants est en pleine reconversion. Apt n'est certes pas la ville la plus visitée du Luberon, mais elle pourrait bien vous séduire lors d'un petit détour. Par exemple pour ses fruits confits, ses façades colorées, ses rues étroites ou encore son grand marché (tous les samedis), qui compte parmi les cent plus beaux marchés de France, et l'un des plus beaux de Provence. 39 km au nord d'Aix-en-Provence, cathédrale



4 ROUSSILLON. Village capitale de l'ocre.

Roussillon est probablement le deuxième village le plus emblématique du Luberon. Qu'il est agréable de se balader dans les ruelles étroites de Roussillon, avec son beffroi, ses jolies maisons, ses commerces et ses restaurants... Surtout en début ou en fin de journée lorsque les rayons du soleil viennent animer les couleurs de ses façades ocre... Car Roussillon est situé au cœur du plus important gisement d'ocre au monde. Ocre qui servait autrefois de colorant naturel. Aussi, ne quittez pas le village sans avoir parcouru son sentier des ocre.

43 km au nord d'Aix-en-Provence, cathédrale



3 RUSTREL. Et son Colorado Provençal.

Plus que ce petit village de 600 habitants, charmant au demeurant, c'est son Colorado Provençal, situé à moins de 2 km au sud-est, qu'il ne faut pas manquer! Promenez-vous dans ses collines ocre. Ses sables ont été utilisés pendant plusieurs décennies, entre autre dans la fabrication des peintures.


44 km au nord d'Aix-en-Provence, cathédrale



4 GORDES. Le village roi du Luberon.

Ce joli village de 2.000 habitants fait partie de la centaine des plus beaux villages de France. Mais dans le Luberon, c'est incontestablement le village roi. Il séduit les artistes, les people et les touristes qui, en été, se pressent dans ses étroites ruelles. Avec ses remparts, son église, son château et ses commerces, le centre du village est ravissant certes. Mais c'est surtout de l'extérieur qu'il faut contempler Gordes, sans quoi la visite serait ratée! Sur le flanc sud d'un roc de 300 mètres de haut, le village est construit en terrasse. Il domine la vallée, les collines et villages alentours. En début ou en fin de journée, lorsque le soleil est chatoyant, sortez pour admirer ce panorama grandiose. Vous n'en verrez pas souvent des aussi beaux.

47 km au nord-ouest d'Aix-en-Provence, cathédrale



LUBERON. Champs mauves et montagnes ocre.

[Région touristique] Le Luberon est à la fois un parc naturel (depuis 1977) et une région touristique recherchée. Situé entre les Alpes au nord et la Méditerranée au sud, le Luberon est resté pendant bien longtemps un peu à l'écart de la modernisation. On y vient pour ses villages pittoresques souvent perchés à flanc

de montagne. Comme par exemple Gordes, village roi du Luberon, qui s'étage en ravissantes terrasses. A ne pas manquer! Ici les montagnes sont partout mais de dimensions raisonnables. Le point culminant de la région est à 1.125 mètres. Espérons que vous aimez les petites routes sinueuses, sinon il faudra vous y faire! Cependant, au printemps, lorsque les champs de lavande se parent de leur ravissante couleur mauve, le Luberon vous ensorcelle. Mais il n'y a pas que le mauve qui compte ici, l'ocre est tout aussi important. Allez faire un tour dans le Colorado Provençal (village de Rustrel) ou à Roussillon, pour admirer montagnes et sables ocre qui vous transporteraient presque sur une autre planète.

49 km au nord-ouest d'Aix-en-Provence, cathédrale



Autres sujets qui pourraient vous plaire:
Classés selon la distance.

Devenir rédacteur et évaluateur. Rédigez un nouveau point d'intérêt et figurez parmi nos auteurs. Cliquez sur "Rédiger" ou écrivez-nous à redaction@seevisit.com. Vous pourrez également faire partie de notre groupe d'évaluation si sous le souhaitez.

Faire paraître votre activité commerciale. Pour rédiger un point d'intérêt lié à un événement (fête, brocante...) ou à une activité commerciale (restaurant, bar, boutique, parc d'attraction, musée...), cliquez sur "Rédiger". C'est gratuit.

Conditions générales. Seevisit ne collecte pas d'information personnelle sur ses utilisateurs, hormis leur position si ceux-ci l'acceptent. • L'utilisation de Seevisit ne confère aux utilisateurs aucun droit de propriété intellectuelle sur ses contenus. • Les informations disponibles sur Seevisit sont gratuites et peuvent comporter des erreurs. Un utilisateur ne pourra tenir

Seevisit responsable d'un éventuel préjudice en cas d'information erronée. • Seevisit crée des liens hypertextes vers des sites ne lui appartenant pas et sur lesquels il ne dispose d'aucun contrôle. • Les utilisateurs qui chargent des textes ou des photos sur Seevisit s'engagent à en être les auteurs ou à en disposer des droits. Ils donnent à Seevisit le droit d'utilisation gratuite sans limite de temps.

Cartes. Les cartes Seevisit sont éditées grâce aux fonds de carte Umap OSM-fr et Umap OpenStreetMap.

www.umap.openstreetmap.fr/fr/

Mots clés. Faire du tourisme à Aix, dans le Var et visiter la ville d'Aix en Provence en 1 jour, en 2 jours ou 3 jours ? Seevisit.com vous propose un plan d'Aix et son circuit touristique gratuit avec le top 10 des choses à faire et à voir à Aix et autour d'Aix. Cette visite guidée gratuite d'Aix vous présente les dix meilleures choses à visiter et à faire, soit en faisant une visite rapide (les attractions essentielles) ou en faisant le circuit complet d'Aix (voir la carte d'Aix). Seevisit vous propose également les points d'intérêts près d'Aix.